

**Program hospodárskeho a sociálneho rozvoja obce
Kanianka (2007-2013) - aktualizácia**



Na príprave Programu hospodárskeho a sociálneho rozvoja obce Kanianka sa podieľal tím pracovníkov spoločnosti Premier Consulting spol. s r.o.:

- Ing. Miroslav Švec – hlavný projektový manažér
- Ing. Peter Karsay – projektový manažér
- Tíciana Vanková – asistentka projektového manažéra



Premier Consulting, spol. s r.o.
Hlavná kancelária: Hadovská cesta 870 • 945 01 Komárno • Slovak Republic
tel. +421 35 7713585 • fax: +421 35 7714250 • e-mail: info@premier-consulting.sk
www.eurofondy.sk

Program hospodárskeho a sociálneho rozvoja obce Kanianka bol schválený uznesením obecného zastupiteľstva č. 140/2004 zo dňa 22.9.2004 a jeho aktualizácia uznesením obecného zastupiteľstva č. 97/2007 zo dňa 21.9.2007.

Obsah

Vízia rozvoja obce Kanianka	4
1. Úvod	4
2. Ekonomické a sociálne východiská	6
2.1. Socio-ekonomická analýza	6
2.1.1. Rozvojový potenciál a ľudské zdroje	6
2.1.2. Ekonomická charakteristika.....	11
2.1.3. Občianska vybavenosť	14
2.1.4. Vzdelávanie a kultúra	17
2.1.5. Životné prostredie	19
2.2. Analýza realizovaných opatrení	20
2.3. SWOT analýza.....	21
2.4. Kľúčové disparity a hlavné faktory rozvoja	22
3. Rozvojová stratégia.....	26
3.1. Ciele a priority.....	26
3.2. Opatrenia a aktivity	27
3.3. Opis rozvojovej stratégie.....	39
3.4. Programová štruktúra, merateľné ukazovatele.....	40
4. Finančný plán.....	41
4.1. Rozdelenie financií na programovacie obdobie.....	46
4.2. Rozdelenie financií na priority a opatrenia	46
5. Zabezpečenie realizácie.....	47
5.1. Inštitucionálne a organizačné zabezpečenie.....	47
5.2. Monitorovanie a hodnotenie.....	48
5.3. Harmonogram realizácie.....	49
6. Záver.....	50

Vízia rozvoja obce Kanianka

Víziou je progresívna obec využívajúca výhodnú geografickú polohu, zásobovaná všetkými druhmi energií s primeranou ekologickou záťažou, umožňujúcou hospodársky rast za podmienok trvaloudržateľného rozvoja a využívajúca obnoviteľné zdroje energie. Obec s kvalitnou infraštruktúrou ponúkajúcou komunikačné, informačné a verejné služby na najvyššej úrovni, využívajúca úzku spoluprácu verejného, neziskového i podnikateľského sektoru a občanov obce.

1. Úvod

Posledná dekáda 20. storočia až po súčasnosť je poznačená kumuláciou procesov, ktoré výrazne predznamovali dynamiku a charakter premien spoločensko-politických, hospodárskych, sociálnych, sociálno-kultúrnych s celou škálou pozitívnych, ale aj problémových dopadov na spoločnosť i jednotlivé spoločenstvá na Slovensku. Významné sú nadnárodné súvislosti prebiehajúcich procesov, keďže sa netýkajú len jednej krajiny, ale sú súčasťou priestorovo širších premien, ktoré majú významné, prinajmenšom európske súvislosti. Premieta sa to, resp. odráža v európskych integračných procesoch, v hľadaní podôb štátnych i spoločných európskych postupov, pri riešení problémov, pri usmerňovaní vývojových procesov, pri hľadaní spoločných či koordinovaných politík.

Program hospodárskeho a sociálneho rozvoja je základným dokumentom, ktorým si obec pri výkone svojej činnosti zabezpečuje rozvoj svojho územia a potreby obyvateľov.

Je to strednodobý programový dokument, ktorý bol spracovaný na základe zákona č. 503/2001 Z. z. o podpore regionálneho rozvoja. Pri spracovaní boli rešpektované zásady regionálnej politiky vlády Slovenskej republiky a princípy regionálnej politiky Európskej únie zakotvené najmä v nariadení Rady (ES) č. 1266/1999 (nariadenie o štrukturálnych fondoch).

Program je komplexným dokumentom, integrujúcim otázky rozvoja fyzických štruktúr so sociálnymi, ekonomickými a ďalšími aspektmi. Preto bude mať voči ostatným plánovacím dokumentom spracovaným na miestnej úrovni zastrešujúcu funkciu.

Na rozdiel od územného plánu, ktorý rieši najmä otázky fyzického rozvoja územia (lokalizáciu zástavby a priestorové regulatívy pre stavebný rozvoj, funkčné využitie rozvojových plôch), program rozvoja sa podrobnejšie zaoberá otázkami ekonomického a sociálneho rozvoja, čím vo vzťahu k územnému plánu plní komplementárnu funkciu.

Aj napriek komplexnosti programu rozvoja nie je cieľom vyčerpávajúco obsiahnuť všetky problémy a nájsť na ne riešenie.

Program hospodárskeho a sociálneho rozvoja obce Kanianka je v súlade s cieľmi a prioritami ustanovenými v Národnom rozvojovom pláne a s metodikou na vypracovanie príslušného PHSR pre obce.

Postup spracovania PHSR

Program hospodárskeho a sociálneho rozvoja je účelovo spracovaný, najmä z hľadiska cieľov a priorít rozvoja SR a možností využívania fondov EÚ.

Postup spracovania PHSR je v súlade s Metodickou príručkou uverejnenou Ministerstvom výstavby a regionálneho rozvoja, sekciou regionálnej politiky. Samotnú chronológiu prípravy a vypracovania možno popísať nasledovne:

- 1) Vypracovanie **socio-ekonomickej analýzy obce**, v ktorej boli identifikované tendencie súčasného socio-ekonomického vývoja obce. Analýza bola zameraná na oblasti: rozvojový potenciál, ľudské zdroje, ekonomika, občianska vybavenosť, vzdelávanie a kultúra a životné prostredie.
- 2) Vypracovanie **analýzy realizovaných opatrení**, v rámci ktorej sa zhodnotili doterajšie skúsenosti predstaviteľov obce s implementáciou programov a podporou regionálneho rozvoja.
- 3) Vyhotovenie **SWOT analýzy**.
- 4) **Určenie kľúčových disparít a hlavných faktorov rozvoja**, vychádza z identifikácie hlavných problémov, ktoré PHSR rieši a určenia potenciálu pre toto riešenie.
- 5) **Definovanie samotnej stratégie**. Tento bod priamo nadväzuje na SWOT analýzu s cieľom odstrániť, alebo zmierniť identifikované disparity pomocou využitia potenciálu reprezentovaného určenými faktormi rozvoja.
- 6) Vymedzenie opatrení a aktivít. Vychádza zo strategickej vízie obce, výsledkov analýz a stratégie PHSR. V rámci aktivít ide o činnosti, ktoré budú v rámci vymedzených opatrení podporené. Opatrenia predstavujú súhrn aktivít pomáhajúcich realizovať priority.
- 7) Definovanie merateľných ukazovateľov a **opis rozvojovej stratégie**.
- 8) Zostavenie finančného plánu. Východiskom boli disponibilné finančné zdroje obce a vymedzené opatrenia a aktivity.
- 9) **Definícia priorít a opatrení**.
- 10) Kompletizácia PHSR.
- 11) Schvaľovanie a publikovanie PHSR

V rámci samotnej prípravy PHSR prebiehalo zhromažďovanie aktuálnych informácií a dokumentov, spracovanie, porovnávanie a hodnotenie informácií, organizačné zabezpečenie a spracovanie získaných podkladov obce.

Dôvodom pre vypracovanie programu rozvoja bola potreba komplexného strategického rozvojového dokumentu, ktorý by pokrýval aj aspekty sociálneho, ekonomického, kultúrneho a inštitucionálneho rozvoja, ktoré v územnom pláne nie sú riešené. Preto sa pre obdobie nasledujúcich 7 rokov, t.j. s platnosťou do roku 2013 vypracúva nový komplexný plánovací dokument spĺňajúci aktuálne kritériá strategického plánu pre úroveň miestnej samosprávy, ktorým je Program hospodárskeho a sociálneho rozvoja obce.

2. Ekonomické a sociálne východiská

Finančná stabilita ekonomiky je výsledkom vzájomného pôsobenia situácie v reálnej ekonomike, vo finančnom sektore, na finančných trhoch a v platobnom systéme. Úloha domácej reálnej ekonomiky je pritom kľúčová. Určuje ju stabilita v jednotlivých sektoroch reálnej ekonomiky Slovenska – vo verejnom sektore, v sektore nefinančných spoločností, v sektore domácností a v sektore zahraničného obchodu. Základná otázka vo vzťahu k finančnej stabilite je, či tieto sektory boli v rovnováhe a či výsledky ich hospodárenia vytvárali predpoklady na tvorbu potrebných rezerv a krytie ich finančných rizík, alebo naopak, či v ich finančnom hospodárení vznikali napätia, problémy s plnením záväzkov a riziká porúch. Tieto otázky vznikajú nielen vo vzťahu k súčasnej situácii, ale aj z hľadiska budúceho pravdepodobného vývoja vo vzťahu k udržateľnosti súčasného nastavenia parametrov ich hospodárenia. Ak sa z týchto hľadísk pozrieme na vývoj ekonomiky SR, môžeme konštatovať, že bol veľmi priaznivý z hľadiska vytvárania predpokladov na celkovú ekonomickú a finančnú stabilitu. V ekonomike začala pôsobiť daňová reforma, ktorá znížila daňové zaťaženie podnikov a zlepšila vnímanie podnikateľského prostredia na Slovensku zahraničnými investormi. Ďalšie reformy, dôchodková reforma a reforma zdravotníctva, by mali prispieť k dlhodobej udržateľnosti verejných financií. Pokračovala konsolidácia verejných financií. Prijaté reformy a opatrenia prispeli k zvýšeniu záujmu zahraničných investorov o investovanie na Slovensku. Rast ekonomiky sa zrýchlil, ale napriek tomu neboli v ekonomike prítomné známky prehrievania. Deficit na bežnom účte síce vzrástol, ale bol z veľkej časti financovaný priamymi zahraničnými investíciami. Tie vytvárali predpoklad na ďalší rast exportnej schopnosti a upevnenie vonkajšej ekonomickej stability.

2.1. Socio-ekonomická analýza

Stav sociálno-ekonomickej úrovne regiónov Slovenska v značnej miere determinuje model uplatňovanej regionálnej politiky. Ekonomickou regionalizáciou možno vymedziť územné celky, ktoré majú zhodné ekonomické parametre a vytvárajú relatívne homogénny funkčný celok, v ktorom pôsobia podnikateľské aktivity približne za rovnakých podmienok. Takýmito územnými celkami môžu byť trhové zóny koncentrácie ekonomických aktivít, alebo lokálne pracovné trhy, ktoré sa formujú na základe koncentrácie pracovných príležitostí vo sfére výroby, vo výrobných i verejných službách.

Sociálna oblasť je významne previazaná s ekonomickou oblasťou, parametre ktorej určujú v značnej miere i situáciu, stav v sociálnej oblasti regiónu. Sociálna situácia zachytáva predovšetkým stav v oblastiach sociálnej či hmotnej odkázanosti a nezamestnanosti.

2.1.1. Rozvojový potenciál a ľudské zdroje

Veľkosť obce významne ovplyvňuje jej základnú charakteristiku, ľudský potenciál a smerovanie rozvoja obce. Väčšie obce majú oveľa širšie možnosti rozvoja, najmä v ekonomickej oblasti, ale aj v oblasti občianskej infraštruktúry. Súvisí to najmä s lepšou dostupnosťou a rôznorodosťou ľudských zdrojov a väčšou koncentráciou ekonomickej aktivity a ekonomického bohatstva. Väčšie obce často plnia funkciu strediskovej obce v štruktúre regionálneho osídlenia a sú ťahúňom rozvoja aj okolitých menších obcí. Ich úloha preto presahuje hranice ich katastrálneho územia. Naopak menšie obce majú na prvý pohľad

obmedzenejšie možnosti ekonomického rozvoja. Ich potenciál a spoločenská hodnota je naopak skrytá v lepších možnostiach zachovania vidieckeho spôsobu života, uchovávaní kultúrnej hodnoty Slovenska a jeho regiónov a odkazu budúcim generáciám. Ekonomický rozvoj menších obcí je často spojený s úzkym prepojením na blízke väčšie, tzv. "strediskové" obce alebo blízke mestá. Obyvatelia často dochádzajú do väčších sídelných stredísk za prácou. Je však nesprávne zanedbávať možnosti ekonomického rozvoja v menších obciach a spoliehať sa len na blízke regionálne a mikroregionálne strediská. Každá obec má svoje špecifiká a je nesmierne dôležité ich analyzovať a na ich základe stanoviť rozvojovú stratégiu obce.

Obec Kanianka sa s počtom obyvateľov 3965 obyvateľov v roku 2005 radí medzi veľké obce. Obec pri plánovaní musí počítať s určitými obmedzeniami (najmä rozpočtovými), avšak jej veľkosť jej poskytuje dostatok priestoru pri plánovaní a usmerňovaní rozvoja. Obec musí v súlade s vývojom celého regiónu posilňovať svoje silné stránky a naopak upustiť od aktivít, ktoré sú ekonomicky výhodné len vo veľkých sídlach.

Poloha je ďalším kľúčovým faktorom rozvoja obce a to z pohľadu všetkých regionálnych úrovní, ktoré sú determinantmi okolitého prostredia obce. Obec takéto okolité podmienky nedokáže ovplyvniť a musí ich chápať ako dané. Rozvoj v rámci Slovenska, kraja či okresu nie je zo strany obce plne ovplyvniteľný. Poloha obce má mimoriadny vplyv na ekonomiku ako aj na lokalizáciu podnikov sídlacích v obci alebo jej bezprostrednej blízkosti.

Obec Kanianka sa nachádza v blízkosti mestských sídiel: Bojnice 4,3 km, Prievidza 7,4 km, Nováky 13,5 km a Handlová 22,9 km. Rozsah prekrývania sfér vplyvu miest na obec je veľmi vysoký. Všeobecne takmer 40% obcí na Slovensku patrí do sféry vplyvu dvoch alebo viacerých miest. Vytvára sa tak okrajové pásmo, v ktorom sú sledovateľné väzby na jadrá ťažiská osídlenia predovšetkým v intenzite dochádzky za prácou a ich vzťah je sprostredkovaný cez menšie mestá tvoriace polycentrický systém ťažiska osídlenia. Územné vymedzenie týchto pásiem však nie je stabilné a statické. Ide o isté v čase premenlivé a pulzujúce územia. Závisí to na rozvoji aktivít v jednotlivých pásmach a na rozvoji "sily" vlastného jadra (jadier) ťažiska osídlenia. Relatívna blízkosť miest utvára podmienky pre rast a rozvoj okolitých obcí a uspokojovanie potrieb a sociálnych istôt obyvateľov. Poloha obce zabezpečuje jej obyvateľom kvalitnú školskú, sociálnu, technickú a dopravnú infraštruktúru. Dobrá infraštruktúra zabezpečuje aj podmienky pre migráciu obyvateľov do obce, ktorí sú spravidla zamestnaní v mestských sídlach, avšak uprednostňujú kvalitu vidieckeho prostredia a ním poskytovaných možností vyžitia. Výhodná poloha a blízkosť centier má vplyv aj na mieru nezamestnanosti v obci, nakoľko jej obyvatelia dočasne migrujú za prácou práve do týchto okolitých miest. Dočasnú migráciu je možné sčasti identifikovať aj v dôsledku dopytu po školských, lekárskejších a kultúrnych službách.

Z hľadiska administratívneho členenia patrí obec Kanianka do Trenčianskeho kraja a okresu Prievidza (okresy v súčasnosti neplnia administratívnu funkciu, sú však štatistickou jednotkou úrovne NUTS IV). V rámci okresu zaujíma dôležitú polohu, nakoľko sa nachádza v blízkosti viacerých miest ako sú Bojnice, Prievidza, Nováky a Handlová a leží priamo na rozvojovej osi regiónu. Na základe počtu obyvateľov (3965 v r. 2005) možno obec zaradiť do kategórie veľkých vidieckych obcí. V okolitej sídelnej štruktúre dominujú menšie až stredne veľké vidiecke obce.

Sídlo matričného úradu	Kanianka
Sídlo pracoviska daňového úradu	Prievidza
Sídlo pracoviska Obvodného oddelenia policajného zboru	Prievidza
Sídlo Okresného súdu	Prievidza
Sídlo Okresného riaditeľstva Hasičského a záchranného zboru	Prievidza

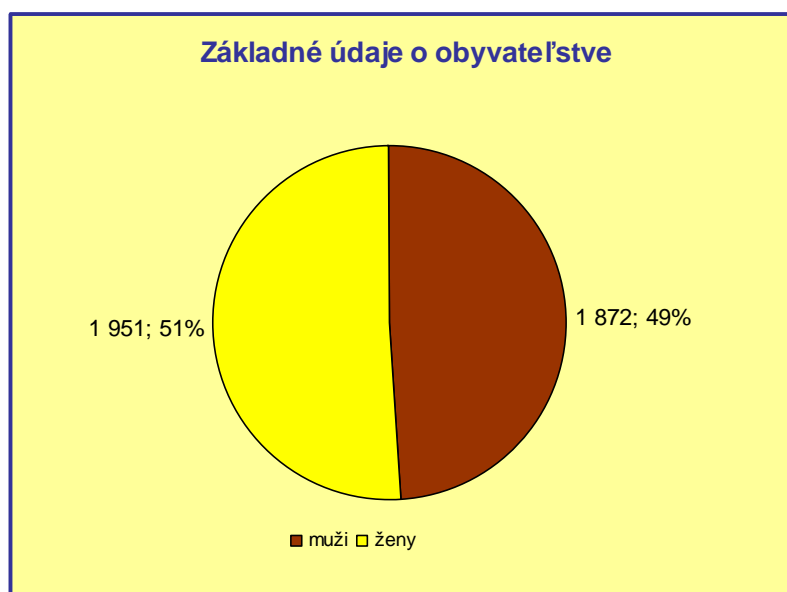
Sídlo pracoviska obvodného úradu	Prievidza
Sídlo Územnej vojenskej správy	Trenčín
Sídlo územného Úradu práce, sociálnych vecí a rodiny	Prievidza
Sídlo Obvodného úradu životného prostredia	Prievidza

Zdroj: Štatistický úrad Slovenskej republiky, údaje k 31.12.2005

Z celkového počtu 3933 obyvateľov v roku 2001 bolo v predproduktívnom veku 1109 obyvateľov, v produktívnom veku je 2139 a počet obyvateľov v poproduktívnom veku bol najnižší – 685. Z toho je 51% žien a 49% mužov.

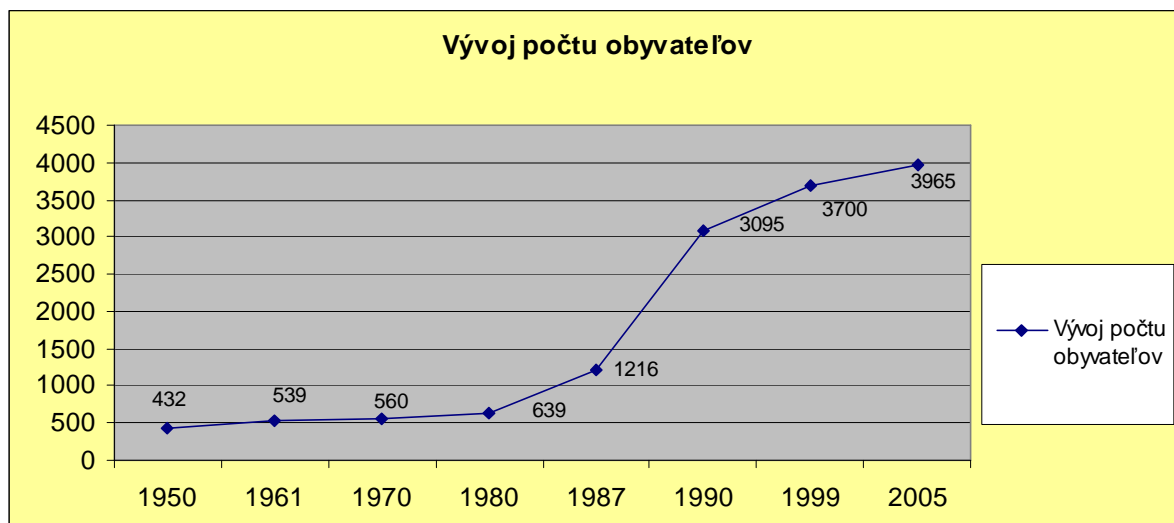
tab.: Základné údaje o obyvateľstve										
Obec	Trvale bývajúce obyvateľstvo			Podiel žien z trvale bývajúceho obyvateľstva (v %)	Prítomné obyvateľstvo		Ekonomicky aktívne osoby			Podiel ekonomicky aktívnych z trvale bývajúceho obyvateľstva (v %)
	spolu	muži	ženy		spolu	na 1000 trvale bývajúcich	spolu	muži	ženy	
Kanianka	3 823	1 872	1 951	51,0	3 726	975	1 868	965	903	48,9

Zdroj: Sčítanie obyvateľov, domov a bytov 2001



Zdroj: Sčítanie obyvateľov, domov a bytov 2001

Vývoj počtu obyvateľov bol poznamenaný rozhodnutím o presťahovaní väčšiny obyvateľov poddolovanej obce Koš do obce Kanianka, ktoré sa realizovalo od roku 1987. Počet obyvateľov v tomto období výrazne stúpol. Pokiaľ v roku 1986 evidovala Kanianka 650 obyvateľov, o rok neskôr to bolo 1216 a v roku 1990 3095 obyvateľov. Vývoj počtu obyvateľov možno sledovať aj v nasledujúcej tabuľke.

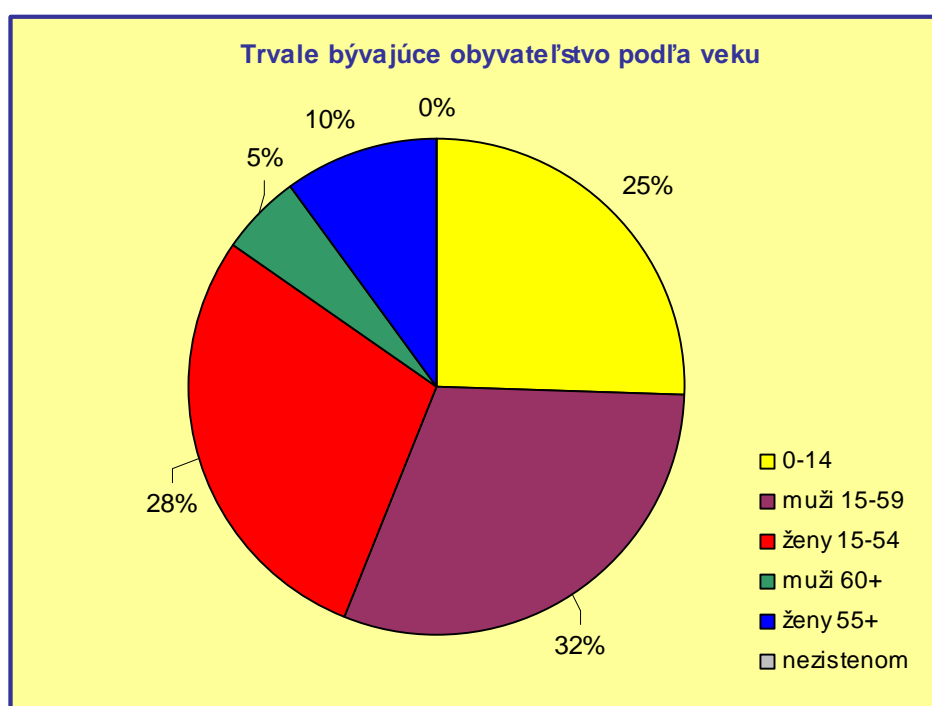


Zmeny vo vekovom zložení obyvateľstva sa odrážajú aj v ekonomickom zaťažení, ktorý vyjadruje akou mierou je v populácii zaťažená produktívna zložka obyvateľstva neproduktívnou zložkou. Vo vekovej štruktúre začína mať prevahu predproduktívna zložka obyvateľstva nad poproduktívnou. Ukazovateľom vnútornej demografickej kvality a vitality súčasného obyvateľstva je index vitality populácie (pomer zložky predproduktívnej a poproduktívnej). V obci Kanianka má tento index hodnotu 161, čo je veľmi priaznivé z hľadiska reprodukčných procesov. Z tohto hľadiska môžeme obec charakterizovať ako výrazne progresívnu.

tab.: Trvale bývajúce obyvateľstvo podľa veku

Obec	Trvale bývajúce obyvateľstvo							Podiel z trvale bývajúceho obyvateľstva		
	spolu	vo veku						vo veku (v %)		
	0-14	muži 15-59	ženy 15-54	muži 60+	ženy 55+	nezistenom	predproduktívnom	produktívnom	poproduktívnom	
Kanianka	3 823	970	1 172	1 085	201	386	9	25,4	59,0	15,4

Zdroj: Sčítanie obyvateľov, domov a bytov 2001



Zdroj: Sčítanie obyvateľov, domov a bytov 2001

Národnostne možno považovať obec Kanianku za etnograficky vyrovnanú. Podľa posledného sčítania ľudu (r.2001) sa až 99,16% obyvateľov hlási k slovenskej národnosti. Podiel ostatných národností je zastúpený iba minimálne.

tab.: Trvale bývajúce obyvateľstvo podľa národnosti									
Obec	Trvale bývajúce obyvateľstvo spolu	v tom národnosť							
		slovenská	maďarská	česká	moravská	ukrajinská	nemecká	poľská	nezistená
Kanianka	3823	3791	4	16	1	2	3	1	5

Zdroj: Sčítanie obyvateľov, domov a bytov 2001



Zdroj: Sčítanie obyvateľov, domov a bytov 2001

Z hľadiska náboženského vyznania je štruktúra obyvateľstva homogénna. Až 80,64 % všetkých obyvateľov sa hlási k rímskokatolíckej cirkvi, 14,02 % sú zastúpení občania bez vyznania, ostatné vierovyznania a cirkvi sú zastúpené veľmi malým počtom obyvateľov.

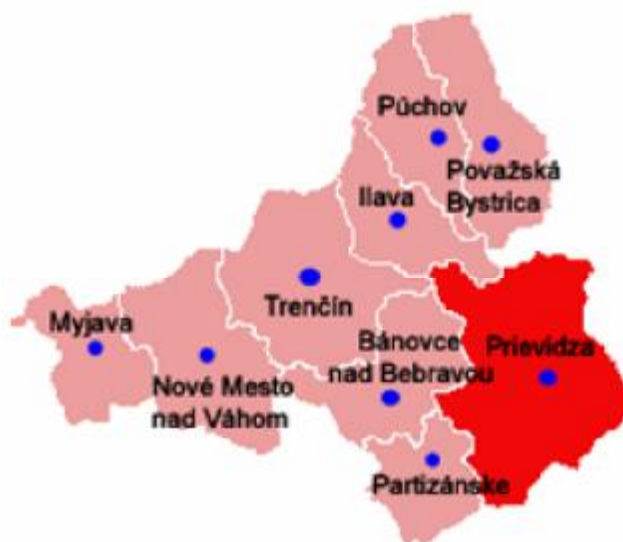


Zdroj: Sčítanie obyvateľov, domov a bytov 2001

2.1.2. Ekonomická charakteristika

Ekonomický potenciál Trenčianskeho samosprávneho kraja predstavuje spolupôsobenie v kraji sa nachádzajúceho kapitálu, ľudských zdrojov a prírodných daností za účelom výroby produkcie a poskytovania služieb.

Trenčiansky kraj s rozlohou 4 502 km² patrí medzi menšie kraje Slovenska a rozprestiera sa v severozápadnej časti Slovenska. Západnú časť kraja tvorí štátna hranica s Českou republikou, na juhu hraničí s Trnavským a Nitrianskym krajom, na východe s Banskobystrickým a na severe so Žilinským krajom. Podľa územno-správneho usporiadania sa člení na 9 okresov, z ktorých rozlohou najväčším je okres Prievidza a najmenším okres Myjava. Ďalšie okresy sú: Bánovce nad Bebravou, Ilava, Nové Mesto nad Váhom, Partizánske, Považská Bystrica, Púchov, Trenčín.



Trenčiansky kraj je jedným z ekonomicky najsilnejších regiónov Slovenska a po Bratislave aj najpriemyselnejší. Z hľadiska ekonomickej štruktúry má Trenčiansky kraj priemyselno-poľnohospodársky charakter. Priemysel je rôznorodý, zastúpený strojárstvom, elektrotechnikou, bankým priemyslom, textilným a odevným, sklárskym, kožiarskym a potravinárskym priemyslom. Z hospodárskeho hľadiska má kraj dve výrazne odlišné oblasti oddelené od seba Považským Inovcom, a to Považie a Ponitrie. Na Hornej Nitre je najvýznamnejšia banícka oblasť Slovenska. Medzi väčšie podniky v kraji patria Hornonitrianske bane Prievidza a.s. Prievidza OZETA odevné závody a.s. Trenčín, Makyta a.s. Púchov, Matador a.s. Púchov, YAZAKI DEBNAR SLOVAKIA s.r.o. Prievidza, Novácke chemické závody a.s. Nováky, RONA a.s. Lednické Rovne, Merina a.s. Trenčín, TANAX a.s. Bánovce nad Bebravou a VULKAN a.s. Partizánske. Strojárska výroba bola v minulosti orientovaná najmä na zbrojné účely, a preto je dnes v procese značnej reštrukturalizácie.

Vďaka geografickej charakteristike Trenčianskeho kraja v ňom oddávna zohrávalo dôležitú úlohu lesníctvo. Lesy pokrývajú takmer 49 % celkovej plochy kraja. Trenčiansky kraj disponuje veľmi dobre rozvinutým systémom cestnej a železničnej dopravy. Keďže však nemá žiadne medzinárodné letisko, jeho vzdušné spojenie so svetom sa zabezpečuje z letísk susedných regiónov.

Poľnohospodárska pôda zaberá dve pätiny územia. Z hľadiska poľnohospodárskej výroby má kraj rôzne pestovateľské podmienky. Rastlinná výroba v teplejších, nižšie položených častiach kraja produkuje najmä jačmeň, cukrovú repu, pšenicu. Významné je ovocinárstvo a

pestovanie chmeľu. Vo vyšších polohách sa pestujú prevažne zemiaky. So stúpajúcou nadmorskou výškou pribúdajú lúky a pasienky, na ktoré nadväzuje chov hovädzieho dobytku.

Surovinová základňa kraja je rôznorodá. Odvetvia sekundárneho sektora poskytujú širší priestor pre diverzifikáciu výroby tovarov ako aj ponuku práce a prinášajú vyšší ekonomický efekt. Z tohto dôvodu má priemysel rozhodujúci vplyv na ekonomický rozvoj regiónu. Z hospodárskeho hľadiska majú značný význam zásoby nerastných surovín (ťažba hnedého uhlia a lignitu).

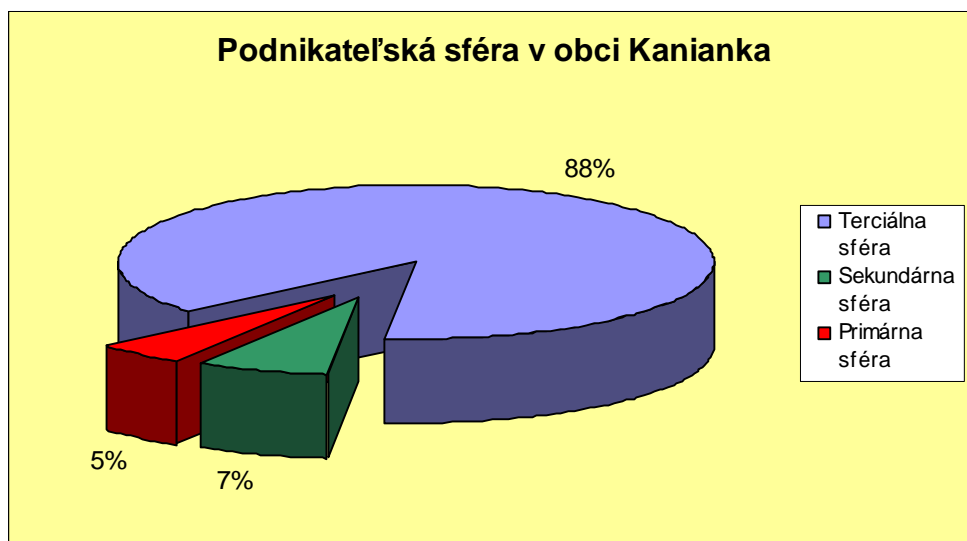
Z hľadiska odvetvových kategórií ekonomickej činnosti je možné dobre sledovať priebeh rozloženia zamestnancov jednotlivých odvetviach. Z hľadiska štruktúry podnikateľských aktivít v regióne Trenčianskeho samosprávneho kraja prevláda obchod, pohostinstvo a ubytovanie, obchodno-technické služby a priemyselná výroba. Posledné roky boli charakteristické zvyšovaním podielu podnikateľských aktivít v oblasti obchodu, pohostinstva a ubytovania a v oblasti služieb.

Z nasledujúcej tabuľky vyplýva, že najväčší zamestnávateľia sú sústredení v Púchove, Považskej Bystrici, Novom Meste nad Váhom a v Trenčíne.

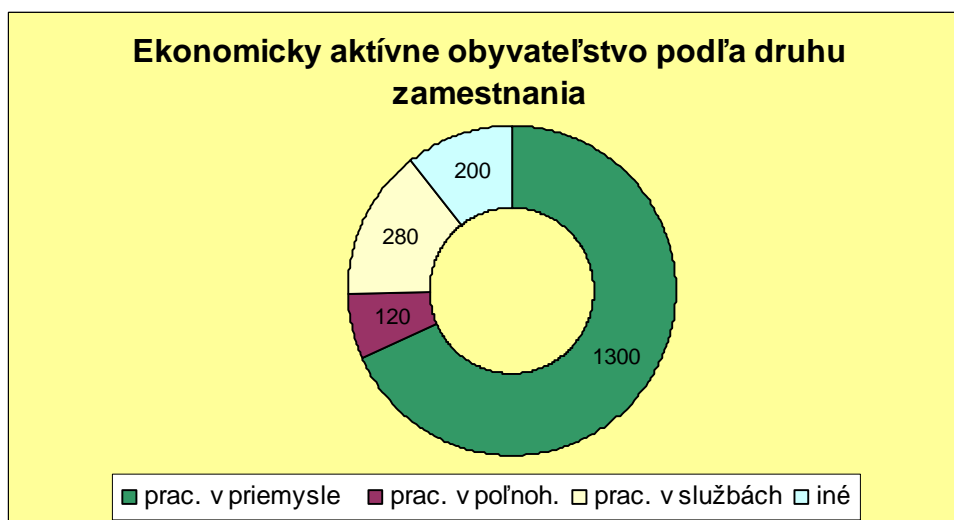
Najväčšie podniky v Trenčianskom kraji		
	Spoločnosť	Tržby 2005 (v tis. SK)
1.	Matador, a.s., Púchov	15 674 000
2.	Continental Matador, s.r.o., Púchov	10 102 689
3.	Raven, a.s., Považská Bystrica	6 974 258
4.	Unipharma Prievdza, 1. slov. lekárnická, a.s., Bojnice	6 084 018
5.	Novácke chemické závody, a.s., Nováky	5 691 615
6.	Nestlé Slovensko, s.r.o., Prievdza	4 687 293
7.	Leoni Autokabel Slovakia, s.r.o., Trenčín	4 250 592
8.	Emerson, a.s., Nové Mesto nad Váhom	3 973 486
9.	Emerson Electric Slovakia, s.r.o., Nové Mesto nad Váhom	3 517 178
10.	Hornonitrianske bane, a.s., Prievdza	2 942 011
11.	Sauer-Danfoss, a.s., Považská Bystrica	2 571 768
12.	Skanska BS, a.s., Prievdza	2 317 181
13.	Považský cukor, a.s., Trenčianska Teplá	2 227 960
14.	Universal Media Corp. (Slovakia), s.r.o., N. Mesto n/Váhom	2 219 523
15.	Gabor, s.r.o., Bánovce nad Bebravou	2 168 955
16.	Yazaki Slovakia, s.r.o., Prievdza	2 044 077
17.	PSL, a.s., Považská Bystrica	1 868 534
18.	Považská cementáreň, a.s., Ladce	1 666 601
19.	Leoni Slovakia, s.r.o., Nová Dubnica	1 644 031
20.	Hella Slovakia Front-Lighting, s.r.o., Kočovce	1 640 818
21.	Milsy, a.s., Bánovce nad Bebravou	1 624 860
22.	Rona, a.s., Lednické Rovne	1 607 900
23.	ContiTech Vibration Control Slovakia, s.r.o., D. Vestenice	1 589 370
24.	Tibor Štefánik-NOBA-Smoker, Trenčín	1 475 037
25.	Vetropack, s.r.o., Nemšová	1 416 279

Podnikateľské prostredie v okolí

V obci podniká 32 podnikateľských subjektov, z toho v primárnej sfére podnikajú 2 subjekty (6 %) , v sekundárnej 3 subjekty (9 %). Najviac subjektov podniká v terciálnej sfére, tj. v obchode a službách – 85 %. Ide hlavne o podnikanie s textilným tovarom, v reštauračných službách a v pohostinstve. Primárna sféra je zastúpená 2 súkromne hospodáriacimi roľníkmi, sekundárna sféra jedným krajčírstvom, stolárstvom a zámočníctvom.



V obci Kanianka je ekonomicky aktívnych 1900 obyvateľov, čo je 68%. Z nich pracuje 1300 v priemysle (až 68%), v poľnohospodárstve pracuje 120 obyvateľov, v službách je zamestnaných 280 obyvateľov a 200 má iné zamestnanie.



Podnikateľské prostredie v obci je determinované fungovaním zrekonštruovaného lyžiarskeho vleku, ktorý je osvetlený s dĺžkou 450 m a menšieho lyžiarskeho strediska, ktoré ponúka komplexné služby v oblasti zimnej turistiky. Cestovný ruch výraznou mierou znižuje regionálne disparity a značne ovplyvňuje trend v rozvoji hospodárstva obce. Veľmi dobré podmienky ponúka i turistika a cyklistika. Pre rozvoj cestovného ruchu je dôležitá i hvezdáreň a nesmie sa zabudnúť na priehradu o rozlohe 8 ha, ktorá v lete láka rybárov a milovníkov plávania, v zime korčuliarov. V blízkosti obce sa nachádza kúpeľné mesto Bojnice známe aj zoologickou záhradou alebo hradom.

Podnikateľské prostredie v obci je tvorené subjektmi v nasledujúcej tabuľke:

Podnikateľské subjekty v obci Kanianka		
Názov subjektu	Druh podnikania	Majiteľ subjektu
AUTODOPRAVA	autodoprava	Pavol Juríček
AUTODOPRAVA	autodoprava	Ján Minich
CUKRÁRKA	cukrárstvo	Magdaléna Letavajová
CUKRÁREŇ MALIBU	cukráreň	Monika Pálešová
ČALÚNICTVO	čalúnictvo	Rudolf Rybár
DAYA	kaderníctvo	Ivana Antolová
DOLAR	hostinec	Štefan Kohút
DREVO - ŠTÝL	predaj drevených bytových doplnkov	Miloš Gajdošík
DROGÉRIA	drogéria	Ján Ivin
EKO ENERGIA, s.r.o.	výroba tepla, správa bytov	obec Kanianka
ELOP	oprava elektrospotrebičov	Peter Hraňo
EURO - INTERIÉR, s.r.o.	výroba atypických interiérových nábytkov	Štefan Richter
GALANTÉRIA	galantéria	Peter Hraňo
GARYAUTO	autoservis	Imrich Gajdoš
HUDOBNINY	predaj hudobnín	Beata Balážová
KADERNÍCTVO	kaderníctvo	Ľubica Pekárová
KADERNÍCTVO	kaderníctvo	Nikola Danišovičová
KOZMETIKA	kozmetické služby	Jana Juríčková
AGRO ALIANCE, s.r.o.		
KVETINÁRSTVO	kvetinárstvo	Katarína Čertíková
LEKÁREŇ KANIANKA	lekáreň	Pharm. Dr. Helena Komisková
LESANKA	bufet	Peter Šimko
MALIAR - NATIERAČ	maliar	Karol Kozák
MATRIX CLUB	internetová kaviareň	Ľubomír Katrenčín
MÄSIARSTVO ZLATÝ BYK	mäsiarstvo	Jaroslav Páleš
MODELING	predaj a šitie konfekcie	Iveta Rybárová
M.O.D.	výroba obuvi	Miroslav Duchovič
MOŇO	autoservis	Milan Kulich
OBUV	obuv	Viliam Lubík
PIZZERIA	pizzeria	Vladimír Špetko
POHOSTINSTVO KANIANKA	pohostinstvo	Jozef Nemčík
POHOSTINSTVO ROZMARÍN	pohostinstvo	Božena Pamulová
POHREBNÉ SLUŽBY	pohrebníctvo	Jozef Píš
POP - CORN	predaj potrevinárskych výrobkov	Jozef Gunda
PREDAJ MRAZENÝCH VÝROBKOV	predaj mrazených výrobkov	Denisa Miháliková
PREDAJ VAJEC	predaj vajec	Jaroslav Jurkovič
REŠTAURÁCIA PANORAMA	reštaurácia	obec Kanianka
ROZLIČNÝ TOVAR	rozličný tovar	Renáta Belokostolská
TEXTIL	textil	Miriám Štrempeková
TEXTIL	textil	Dagmar Minichová
VINOP		Monika Masárová
VEČIERKA		Ján Škultéty
VÝROBŇA ZÁKUSKOV	výroba zákuskov	Emília Rybárová
ZMRZLINA	zmrzlina	Peter Hraňo

2.1.3. Občianska vybavenosť

Infraštruktúra je podmieňujúcim faktorom ekonomického a sociálneho rozvoja obce. Je tvorená technickou a sociálnou infraštruktúrou. Technická infraštruktúra je faktorom podmieňujúcim alokáciu firiem a ich prosperitu. Rovnako dôležitý význam má z pohľadu obyvateľov, nakoľko determinuje kvalitu ich života.

Kanalizácia

V súčasnosti obec nedisponuje komplexne vybudovanou kanalizáciou. Tento nedostatok má vplyv na kvalitu života obyvateľov v obci. Hlavným problémom pri jej dobudovaní je predovšetkým jej mimoriadne vysoká investičná náročnosť. Celkovú úroveň odkanalizovania obce možno odhadnúť na 95%. Kanalizácia v obci absentuje na nasledovných úsekoch: Mlynská ulica, ulica ČSLA, Športová, Lesná a Krátka ulica, časť Starej cesty. Prevádzkovateľom kanalizácie je STVS a.s. Prievidza.

Vodovod

Zásobovanosť obyvateľstva pitnou vodou na Slovensku z verejných vodovodov v porovnaní s okolitými európskymi krajinami je nedostačujúca. Úroveň rozvoja verejných vodovodov je regionálne nerovnomerná, a jedným z rozhodujúcich faktorov je aj nedostatok zdrojov podzemných vôd v pasívnych oblastiach (napr. juh stredného Slovenska a väčšina východného Slovenska). Obec Kanianka má kompletne pokrytie verejným vodovodom. Verejný vodovod v obci bude jedným z faktorov rozvoja v budúcnosti nakoľko pitná voda sa stáva strategickou surovinou. Prevádzkovateľom verejného vodovodu je STVS a.s. Prievidza.

Plynofikácia obce

V minulosti bola v obci zrealizovaná kompletná plynofikácia. Plynofikácia mala pozitívny vplyv na stav životného prostredia v obci, nakoľko sa znížil podiel popolu zo spaľovania uhlia z komunálneho odpadu. Zemný plyn (ZP) je zo všetkých fosílnych palív pre životné prostredie najpriateľnejší, pretože neprodukuje kyslíčniky síry, pevné častice a emituje aj omnoho menej NO_x a CO₂. Samotná plynofikácia však má vplyv na zmenu zloženia komunálneho odpadu (mierny nárast papiera, plastov a pod.). Prevádzkovateľom plynovodu je spoločnosť SPP Prievidza.

Stručné zhrnutie technickej infraštruktúry obce Kanianka	
Pošta	áno
Káblková televízia	áno
Verejný vodovod	áno
Verejná kanalizácia	áno
Kanalizačná sieť pripojená na ČOV	áno
Rozvodná sieť plynu	áno
Najbližšia zastávka vlakov - názov	Prievidza
Najbližšia zastávka vlakov - vzdialenosť v km	8

Zdroj: Štatistický úrad Slovenskej republiky, údaje k 31.12.2005

Sociálna infraštruktúra

Sociálna infraštruktúra je určená na uspokojovanie potrieb obyvateľstva. Jej rozmiestňovanie je spojené so štruktúrou osídlenia ako aj veľkosťou obce. Zameranie a koncentrácia zariadení sociálnej infraštruktúry je priamo spojená s potrebou racionalizovať dostupnosť k nej, stanoviť ich optimálnu kapacitu vo vzťahu k dopytu. Zmenou spoločensko-ekonomického systému došlo k prerozdeleniu financií na rozvoj a financovanie sociálnej infraštruktúry medzi štátnu správu, miestnu a regionálnu samosprávu a súkromný sektor.

V rámci sociálnej infraštruktúry funguje v obci Stredisko sociálnych služieb, ktoré slúži ako domov dôchodcov. Domov dôchodcov má celoslovenskú pôsobnosť, čo znamená, že poskytuje služby nielen obyvateľom vo svojom blízkom okolí, ale aj žiadateľom v rámci celého Slovenska. Stredisko sociálnych služieb má kapacitu 40 lôžok, ktoré sú plne vyťažené. Má vlastné stravovacie kapacity a aj kuchyňu, kde sa pripravujú chody jedál ako raňajky, desiata, obed, olovrant a večere. Hlavným nedostatkom strediska je fakt, že zdravotná starostlivosť nie je poskytovaná priamo v stredisku. Stredisko otvorilo svoju pobočku aj v obci Zemianske Kostolany, kde je v súčasnom období kapacita 24 lôžok.

Zdravotná infraštruktúra

Zdravotné strediská majú výrazný vplyv na kvalitu poskytovanej zdravotnej starostlivosti v obci a kvalitu života v obci celkovo. V súčasnosti v obci funguje zdravotné stredisko, v ktorom ordinuje lekár pre deti a dorast, lekár pre dospelých a zubár. Zdravotné stredisko je majetkom obce a v plnej miere zdravotnú starostlivosť zabezpečujú privátne ambulancie. V obci absentuje lekárska pohotovosť, ktorá je zabezpečená v Prievidzi (7 km). Existencia zdravotného strediska má dopad predovšetkým na mladé rodiny a dôchodcov, pre ktorých by dochádzka za zdravotnou starostlivosťou do Bojníc, Prievidze alebo Novák znamenala často neúnosné finančné výdavky a problémy so zabezpečením dopravy. Zároveň je funkčné zdravotné stredisko motivujúcim faktorom pre prílev nových obyvateľov.

Kultúrna infraštruktúra

Strediskom kultúrnej infraštruktúry v obci sú dva kultúrne domy. Kapacita prvého je 250 sedadiel v jednej sále, v druhom je to kapacita 100 sedadiel. Má vlastné javiskové sedenie, kuchynku, šatne a vlastné funkčné osvetlenie, ako i ozvučenie. Nedostatkom kultúrneho domu je nevybudovaná kinosála. Jej výstavba je naplánovaná.

Obec disponuje vlastnou knižnicou a verejným internetom. Komunikácia s občanmi prebieha cez rozhlas, noviny s názvom Kaniansky informátor a web stránku s adresou www.kanianska.sk.

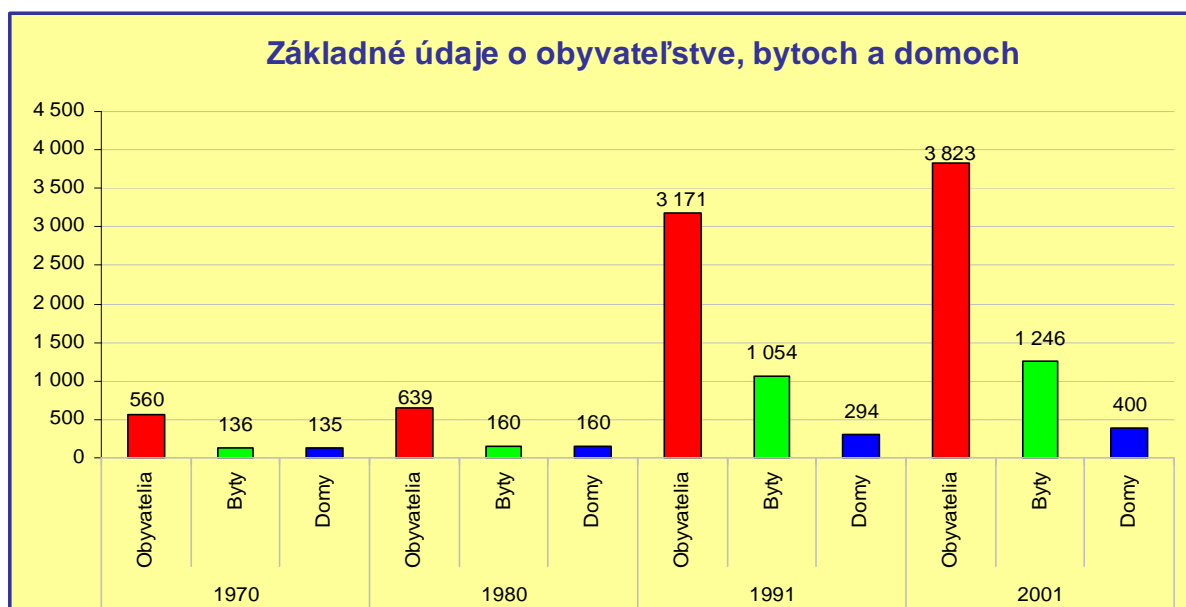
Obec patrí do viacerých združení ako napríklad: ZMOS Združenie miest a obcí Slovenska, ZMOHN Združenie miest a obcí hornej Nitry, SEPO Združenie miest a obcí (zabezpečovanie separácie komunálneho odpadu), ZRRHN Združenie pre rozvoj regiónu horná Nitra, ZECR Združenie ekologického cestovného ruchu, Nitrianska kráľovská vínná cesta.

Bývanie

Bytový fond sa sústreďuje v bytových domoch a rodinných domoch. Vzhľadom na rapídny nárast počtu obyvateľov od roku 1986 v dôsledku migrácie z obce Koš bola potrebná bytová výstavba. Tá sa realizovala v dvoch fázach: v prvej boli vybudované rodinné domy na záhradách v časti od Poruby a v druhej výstavba domov Pod Vinicou. Do konca mája 1986 bol vybudovaný prvý blok obytných domov na bývalých lúkach Breziny, kde bolo nasťahovaných 96 rodín. Výstavba bytoviek pokračovala a v roku 1987 bolo odovzdaných 390 bytov. Rozmach výstavby domov ako i bytov neustále pokračuje.

Obec	1970			1980			1991			2001		
	Obyvatelia	Byty	Domy	Obyvatelia	Byty	Domy	Obyvatelia	Byty	Domy	Obyvatelia	Byty	Domy
Kanianska	560	136	135	639	160	160	3 171	1 054	294	3 823	1 246	400

Zdroj: Sčítanie obyvateľov, domov a bytov 2001



Zdroj: Sčítanie obyvateľov, domov a bytov 2001

Kvalita bývania v obci nezaostáva za okresným priemerom. Pri porovnaní s priemernými ukazovateľmi štandardu bývania okresu Prievidza sa zistilo, že bytový fond v obci Kanianka sa vyznačuje priemerným plošným štandardom, najmä z hľadiska kritérií veľkosti obytnej plochy, počtu obytných miestností a počtu osôb na 1 obytnú miestnosť. Kvalita bývania je mierne vyššia ako okresný priemer, čo dokladajú ukazovatele vybavenia bytov kúpeľnou, ústredným kúrením, automatickou práčkou, počítačom či osobným automobilom.

	Priemerný počet					Podiel trvale obývaných bytov vybavených (v %)						Podiel trvale obývaných bytov s 3+ obytnými miestnosťami (v %)
	trvale bývajúcich osôb na 1 trvale obývaný byt	m ² obytnej plochy na 1 trvale obývaný byt	obytných miestností na 1 trvale obývaný byt	trvale bývajúcich osôb na 1 obytnú miestnosť	m ² obytnej plochy na osobu	ústredným kúrením	kúpeľňou alebo sprchovacím kútom	automatickou práčkou	rekreačnou chatou, domčekom, chalupou	osobným automobilom	počítačom	
Kanianka	3,10	52,90	3,18	0,97	17,1	92,0	98,4	73,8	5,6	42,2	11,5	77,0
Priemer SR	3,49	64,52	3,61	0,98	18,9	58,2	84,7	48,6	2,4	38,8	6,9	79,5
Priemer okresu	3,15	54,80	3,20	0,99	17,4	81,3	95,3	70,3	5,4	37,0	10,0	70,6

Zdroj: Sčítanie obyvateľov, domov a bytov 2001

2.1.4. Vzdelávanie a kultúra

Školstvo

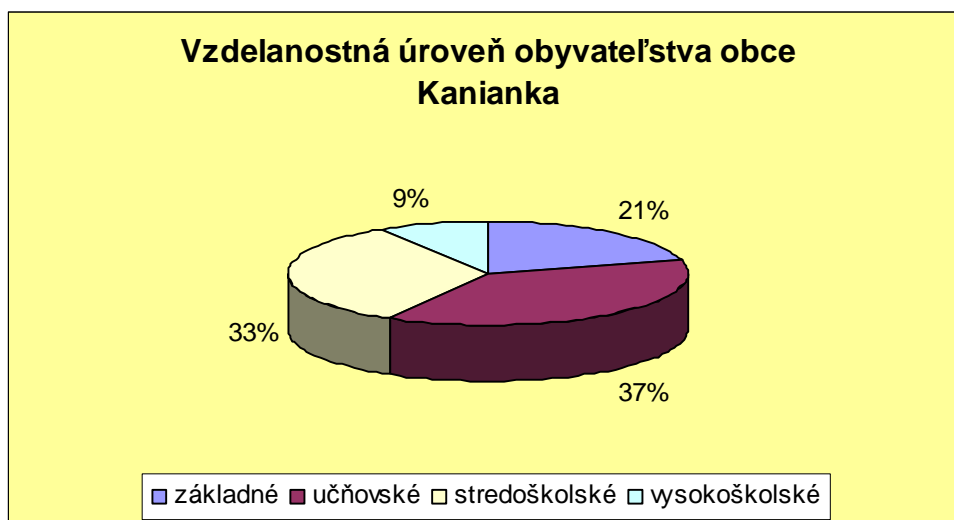
Sústava škôl v obci je tvorená základnou školou a materskou školou, tým sú dané dobré predpoklady pre ich vzájomné prepojenie do hierarchického systému a školský vzdelávací systém pri dobrej komunikácii funguje efektívne.

V obci je plno organizovaná základná škola s vyučovacím jazykom slovenským, ktorá sídli na ul. SNP 587/4. Hlavným cieľom je vytvoriť otvorenú školu, kde škola a rodičia tvoria komunitu, ktorá spoločne rieši problémy výchovy a vzdelávania a pomáha každému jedincovi rozvinúť jeho osobný potenciál. Dlhodobým cieľom školy je poskytovať každému žiakovi také vzdelávanie, ktoré mu umožní rozvinúť jeho osobnostný potenciál a sceliť ľudskú osobnosť. Efektívnosť a kvalitu výchovno-vzdelávacieho procesu zvyšujú i tvoriví učitelia. Zavádzaním ITV a iných alternatívnych foriem vyučovania, využívaním zážitkového vyučovania, organizovaním besied, výchovných koncertov, návštevou divadelných predstavení a výstav, používaním audiovizuálnej techniky, CD, videa a meotaru, nahrávaním televíznych a rozhlasových relácií pre školy ako i využívaním počítačovej techniky sa stáva proces

vzdelávania pre deti oveľa zaujímavejším a zábavnejším. Od školského roku 2005/2006 boli zavedené vzdelávacie poukazy, ktorých cieľom je prilákať deti k mimoškolským aktivitám. Na základe záujmu žiakov o mimoškolské aktivity je v súčasnosti zriadených viac ako 40 krúžkov. V roku 1996 bol škole pridelený certifikát „Škola podporujúca zdravie“. Cieľom projektu je rozvoj fyzickej kondície a zdravia detí, ochrana a skvalitnenie životného prostredia a humanizácia výchovno-vzdelávacieho procesu. Škola vydáva i vlastný školský časopis s názvom Praskot. Základná škola vyhrala i medzinárodnú súťaž Young Energy, v ktorej boli zapojené školy v Bulharsku, v Rumunsku, v Taliansku, v Guatemale, v Kostarike, v Čile a samozrejme na Slovensku. Počet žiakov v školskom roku 2006/2007 je 511 žiakov.

Materská škola Kanianka, ktorá sídli na Ulici pionierov Pod Vinicou, získala certifikát Škola podporujúca zdravie. V spolupráci so ZUŠ v Bojniciach rozvíja pohybové schopnosti detí vo veku od 2 do 6 rokov v tanečnej príprave. Deti sa zúčastňujú plaveckého kurzu, rôznych športových a umeleckých súťaží a prehliadok, usporadúvajú sa besiedky pri príležitosti Mikuláša, Dňa matiek či Lúčenia so školou na konci roka. Fašiangové sprievody a rôzne veľkonočné zvyky majú podporovať u detí vzťah k ľudovým tradíciám.

Podľa tabuľky v skladbe jednotlivých druhov vzdelania má obec Kanianka najväčší podiel obyvateľov s učňovským a stredoškolským vzdelaním, ktoré spolu dosahujú 58%. Základné vzdelanie má 21% obyvateľov. Pomerne dobre je zastúpené aj obyvateľstvo s vysokoškolským vzdelaním, i keď ich počet predstavuje nižšie % v porovnaní s nižšími vzdelanostnými stupňami. U obyvateľov s vysokoškolským vzdelaním je najviac zastúpené ekonomické, pedagogické, stavebné, strojnícke a poľnohospodárske vzdelanie. Celkovo možno konštatovať, že úroveň vzdelania v obci je na dobrej úrovni.



Kultúrne podujatia

V oblasti kultúry a spoločenského života sa konajú viaceré akcie (pravidelné každoročné podujatia, resp. podujatia, ktoré sa uskutočnili v roku 2006):

Názov podujatia	Rok	Počet návštevníkov	Výška nákladov
Kanianske dni	XIV. ročník	5000*	150 000
Kanianske hudobné leto	VII. ročník	1600*	110 000

* pri podujatiach konaných periodicky je uvedený priemerný počet účastníkov

Dom kultúry v súčasnosti zabezpečuje kultúrno-spoločenské požiadavky širokej vrstvy obyvateľov obce. Fungujúca kultúrna infraštruktúra je dôležitá pre sociálno-ekonomický rozvoj regiónu, pretože poskytovaním adekvátnych priestorov na konferenčné, prednáškové,

kultúrno-spoločenské a iné účely sa dosiahne vyvážený regionálny rozvoj prostredníctvom zvýšenia konkurencieschopnosti obce.

2.1.5. Životné prostredie

Okres Prievidza je administratívne začlenený do Trenčianskeho kraja. Svojou rozlohou 960 km² je najväčším okresom Trenčianskeho kraja s hustotou obyvateľstva 146 obyvateľov na km². Na území okresu Prievidza sa nachádza 52 administratívnych obcí z toho 4 štatutárne mestá. Okres Prievidza susedí na západe s okresmi Trenčín, Partizánske a Bánovce nad Bebravou, na severe s okresmi Ilava a Žilina, na východe s okresmi Martin a Turčianske Teplice a na juhu s okresmi Žiar nad Hronom a Žarnovica.

Územie okresu Prievidza tvorí uzavretá medzihorská Hornonitrianska kotlina, ktorá na juhozápade údolím rieky Nitry prechádza do Nitrianskej nivy. Kotlinu obklopujú predhoria a výšiny Strážovských vrchov, Lúčanskej Fatry, Žiaru, Kremnických vrchov, Vtáčnika a Trábeča. Zo severu do stredu kotliny vybiehajú výšiny Malej Magury. Reliéf Hornej Nitry má dosť výraznú výškovú členitosť. Úrodné nivy Nitry a Nitrice majú nadmorskú výšku 200 až 260 m nad morom, výšiny na severe a na juhu regiónu dosahujú 900 až 1300 m nad morom, na východe 700 až 900 m nad morom. Územie má prevažne južnú a juhozápadnú orientáciu, čo predstavuje jeho celkovo priaznivú klimatickú a obytnú polohu. Odvodňuje ho horný tok rieky Nitry s veľastrannými rozloženými prítokmi. Najvýznamnejšie z nich sú Handlovka, Osliansky potok a Nitrica.

Z lesov prevládajú bukové porasty a v severovýchodnej časti okresu smrekové porasty. Pôdy v kotline sú prevažne hlinité a hlinito - piesčité patriace k illimerizovaným a nivným typom, v pohoriach ílovito - hlinité, prevažne hnedé. Tortonické vrstvy obsahujú ložiská hnedého, čierneho uhlia a lignitu. Okrem nich sa ťažia aj stavebné suroviny.

Na území okresu je evidovaných 81 zdrojov pitnej vody dodávajúcich pitnú vodu do vodovodnej siete, avšak ich celková kapacita je nepostačujúca. Chýbajúca pitná voda sa privádza z územia okresu Turčianske Teplice a Martin. Rieka Nitra odvádza s výnimkou 31 km² povrchové vody z celého územia okresu so stredným ročným prietokom 6,90 m³/s. Voda z rieky Nitry sa používa len ako voda úžitková pre priemysel a poľnohospodárstvo. Nadregionálny význam má výskyt prírodných minerálnych vôd v okrese, najmä liečivých geotermálnych vôd v oblasti Bojníc, v ktorej je 8 prameňov a mineralizovaných geotermálnych vôd v oblasti Chalmovej, v ktorej je 6 prameňov. V okrese sa nachádza vodná nádrž Nitrianske Rudno, ktorá má vodohospodársky a rekreačný význam.

V okrese sa nachádzajú 2 veľkoplošné chránené územia, 14 maloplošných chránených území a 16 chránených prírodných výtvorov.

Lesný pôdny fond v okrese Prievidza má výmeru 527 km² a zaberá 54,8 % plochy okresu Prievidza. Stupeň pokrytia územia okresu lesmi je v jeho rôznych častiach rozdielny. V kotlinách a na ich okrajoch je zastúpenie lesov nízke, v okrajových horských masívoch je vysoké až veľmi vysoké. Funkcia lesov a ich využívanie v regióne je mnohostranné a zodpovedá hospodárskemu a environmentálnemu špecifiku územia. Vysoký podiel lesov ochranných a osobitného určenia vyplýva z toho, že do regiónu zasahujú dve CHKO, že časť lesov sa nachádza na poddolovanom území a že značné výmery lesa sú imisne poškodené. Funkcia lesov v okrese je produkčná - 70 % výmery lesov, protierózna funkcia 16 % výmery lesov, protiimisná funkcia 13 % výmery lesov a ostatná funkcia 1 % výmery lesov.

Hornonitrianska kotlina patrí do teplej klimatickej oblasti. Priemerná januárová teplota dosahuje -2 °C až -5 °C, priemerná júlová teplota dosahuje 16 °C až 18 °C, priemerný ročný úhrn zrážok je 650 až 900 mm.

Oblasť Hornej Nitry patrí k deviatim ohrozeným oblastiam Slovenska. Intenzívne využívanie prírodných zdrojov, rozsiahle znečisťovanie ovzdušia (najmä oxidmi dusíka, síry a polietavým prachom), vody a pôdy, vnášanie cudzorodých látok do prostredia potravinového reťazca, hromadenie odpadov a ich nedôsledné odstraňovanie sa prejavili v celkovom zhoršení životného prostredia. To všetko malo a ešte bude mať negatívny vplyv na zdravie obyvateľstva, genofond rastlín a živočíchov, vnútorné vzťahy ekosystémov, vlastnosti a životnosť materiálov.

V obci sa nachádza skládka odpadov s rozlohou 2 ha, ktorá bola v roku 1996 uzatvorená a momentálne prebieha jej rekultivácia. Preto sa v súčasnosti komunálny odpad likviduje skládkovaním na skládke v Prievidza Plošiny, na ktorú je odvoz periodicky zabezpečovaný spoločnosťou TEZAS, s.r.o. Prievidza. V obci je vybudovaný systém separovaného zberu odpadu a pravidelne sa realizuje zber PET fliaš. Separujú sa aj ďalšie komodity, ako napríklad papier, sklo, elektroodpad, aku batérie a textil. Obec nedisponuje kompostoviskom.

2.2. Analýza realizovaných opatrení

Konkurencieschopný a všestranne rozvinutý región je schopný efektívne využívať všetky zdroje pri zachovaní prírodných, kultúrnych a historických hodnôt, pamiatok regiónu a životného prostredia. Mobilizácia vnútorných zdrojov regiónu a získanie mimoregionálnych zdrojov je nevyhnutnosťou pre financovanie rozvojových zámerov.

Nižšie uvedená tabuľka obsahuje v minulosti realizované projekty s uvedením názvu projektu, roku realizácie, stručný popis, ako aj výšku nákladov a dotácie s konkrétnym uvedením poskytovateľa.

Tab.: Realizované projekty					
Názov realizovaného projektu	Rok	Popis projektu	Výška nákladov (v mil. Sk)	Dotácia (v mil. Sk)	Poskytovateľ dotácie
Výstavba bytového domu	2002-2003	bytový dom 41 b.j.	41	20	MV a RR SR Bratislava
Výstavba garáží	2002-2003	55 garáží	7		
Športový areál	2005-2006	tribúna, šatne	11,5		
Rekultivácia skládky	2004-2006	bývalá skládka TKO	3	2,5	MŽP SR Bratislava
Živicová úprava MK	2006	rekonštrukcia MK	2,5		
Výstavba miniihriska	2005-2006	viacúčelové ihrisko	1,5	11	MV a R R SR Bratislava
Výstavba bytového domu	2007-	28 b.j.	40	10,4	Envirofond MŽP SR Bratislava
Inžinierske siete	2006-	90 rodinných domov	50		

Všetky realizované investície v obci riešili akútne a chronické problémy obce, ktoré znižovali jej konkurencieschopnosť, atraktivitu z hľadiska cestovného ruchu a znižovali kvalitu života obyvateľov.

Infraštruktúrna investícia predstavuje základný prostriedok stimulu ekonomického rozvoja, na základe ktorého je možné odštartovať proces revitalizácie a obnovy v obci. Samotné investície prispievajú k znižovaniu nezamestnanosti a integrácii marginalizovaných skupín obyvateľstva. Stavebné práce poskytujú spravidla pracovnú príležitosť miestnym firmám. Pre

ekonomický rozvoj obce je dôležitá kvalitná a moderná infraštruktúra, ktorá je jedným z pilierov ekonomického a spoločenského rozvoja, prílevu investorov a výstavby nových výrobných a podnikateľských kapacít v obci.

Obec každoročne realizuje niekoľko investičných akcií menšieho rozsahu, ako sú opravy a odstránenie havarijných stavov na obecnom majetku, úprav miestnych komunikácií, vodných tokov, úpravy verejných priestranstiev, budovanie parkovísk, chodníkov a pod.

2.3. SWOT analýza

Silné stránky

- výborná geografická poloha a veľkosť obce
- dobrá štruktúra sídelnej siete pre obsluhu územia
- vysoká rozmanitosť a atraktivita kultúrneho dedičstva a súčasnej kultúry
- bohatý kultúrny život
- spätosť obyvateľov obce s prírodou a zdravý životný štýl
- existencia významných mestských sídel v blízkosti
- úroveň malého a stredného podnikania
- dobré teritoriálne pokrytie energetickej sieťou s primeranou prenosovou kapacitou a s mierne zvyšujúcou energetickej bilanciou
- školská aj predškolská infraštruktúra
- dostupná zdravotná infraštruktúra
- blízke prepojenie obyvateľstva na vedenie obce
- vysoká angažovanosť obyvateľov obce na veciach spoločných a verejných
- ponuka voľných plôch
- dostatočný bytový fond
- skúsený manažment obce v úzkom prepojení s obyvateľmi lepšie naplňa potreby obyvateľov
- dostatok voľnej pracovnej sily
- v obci bol vykonaný Register obnovennej evidencie plôch a pozemky v obci sú zväčša vypořiadané
- rozvoj spolupráce so susednými obcami
- napojenosť obyvateľov na kanalizáciu
- zásobenosť obyvateľov pitnou vodou z verejného vodovodu, vyhovujúca kvalita pitnej vody, monitoring kvality a kvantity povrchových a podzemných vôd
- dostatočná kapacita a pokrytie plynárenskou infraštruktúrou
- vysoká vzdelanosť a kultúrna úroveň obyvateľstva
- vysoký podiel mladého obyvateľstva

Slabé stránky

- počet pracovných príležitostí v obci nepokrýva kapacity ekonomicky aktívneho obyvateľstva obce
- absencia kanalizácie v niektorých častiach obce
- nevyhovujúci základný komunikačný systém bez napojenia na nadradené vnútroštátne a medzinárodné dopravné koridory
- vandalizmus mládeže
- neregulácia vodných tokov, podmáčanie vôd
- nedobudovaná infraštruktúra
- absencia komunikácie s vedľajšou cestou
- vysoká dochádzka za prácou
- nedostatočná separácia odpadu
- nedostatočné využívanie prírodných krás na rekreačné účely

- neregulovaná rýchlosť motorových vozidiel pomocou spomaľovačov na miestnych komunikáciách
- rozostavanosť objektov

Príležitosti

- dokonalé zmapovanie existujúceho stavu ekonomického potenciálu a prognóza jeho očakávaného vývoja v budúcnosti je rozhodujúcim faktorom ekonomickej úspešnosti obce
- využitie ekonomického potenciálu
- odstraňovanie administratívnych bariér podnikania a zlepšovanie podnikateľského prostredia
- prílev zahraničných investícií do regiónu
- zvyšovanie kompetencií samosprávy
- možnosti partnerskej spolupráce všetkých subjektov štátnej správy, samosprávy a neziskových organizácií zainteresovaných do oblasti sociálnych služieb
- rozvoj informačných technológií
- možnosti čerpania prostriedkov z fondov EÚ
- možnosti využívania alternatívnych zdrojov energie
- rozvoj odvetví využívajúcich obnoviteľné domáce zdroje
- potenciál pre ďalší rozvoj cestovného ruchu predovšetkým v oblasti ďalšieho rozvoja lyžiarskeho strediska, vodnej nádrže
- atraktívne prostredie s potenciálom pritiažnutia vyšších príjmových skupín obyvateľov do obce
- priame autobusové spojenie s významnými ekonomickými centrami
- posilňovanie trendu prisťahovania nových obyvateľov
- zapájanie obyvateľov a nezamestnaných pri úpravách a zveľaďovaní obce
- pomoc mladým rodinám pri získavaní bývania v obci
- členstvo v „Hornonitrianskej kráľovskej vínnej ceste“
- rozvoj samozamestnanosti

Ohrozenia

- nízka miera vymožiteľnosti práva v oblasti životného prostredia
- nedostatok financií
- presun kompetencií na samosprávy bez adekvátneho presunu finančných zdrojov
- zvyšovanie administratívnej záťaže vo verejnej správe
- legislatívne reštrikčné opatrenia od nadradených orgánov
- odliv kvalifikovanej pracovnej sily
- možnosť narušenia environmentálnej rovnováhy vplyvom nedobudovanej kanalizácie
- nízky dôraz na vlastnícke vzťahy - to, čo nikomu nepatrí, alebo to patrí všetkým, je devastované a nesprávne využívané
- devastácia životného prostredia
- finančný dopad na rozpočet obce v dôsledku prísnejších predpisov na ochranu životného prostredia
- nízka úroveň spolupráce obcí regiónu navzájom

2.4. Kľúčové disparity a hlavné faktory rozvoja

Hlavné príčiny regionálnych disparít sú v predovšetkým v realizácii postupných krokov ekonomickej reformy (devalvácia meny, liberalizácia cien, konverzia a následný rozpad trhov, odbytové ťažkosti), ktoré pôsobia s rôznou intenzitou na ekonomiku regiónov SR. Dopad pôsobenia postupných krokov ekonomickej reformy mal vplyv na štruktúru ekonomiky regiónov. Postup ekonomickej reformy sprevádzalo zhoršovanie ekonomickej situácie v okresoch a mikroregiónoch s monoštruktúrnym zameraním výrobnjej základne. Išlo

predovšetkým o okresy, alebo ich časti, kde rozhodujúca výrobná aktivita sa dostala do depresie a dochádzalo k prudkému znižovaniu zamestnanosti. Ekonomický úpadok výrobných aktivít pretrváva v priebehu celého transformačného procesu.

Disparity a faktory rozvoja ovplyvňujúce úroveň udržateľnej celkovej konvergencie SR k EÚ 15 v programovacom období 2007 až 2013:

Kľúčové disparity:

1. nedostatočne využitý existujúci rastový potenciál regiónov,
2. nedostatočná úroveň rastového potenciálu regiónov,
3. sektorové a regionálne rozdiely v konkurencieschopnosti dané nedostatočným využitím existujúceho rastového potenciálu, ako aj jeho nedostatočnou úrovňou,
4. útlm poľnohospodárskej prvovýroby.

Hlavné faktory rozvoja:

1. zlepšenie dostupnosti regiónov a dovybavenie územia infraštruktúrou,
2. rozvoj ľudského potenciálu a efektívne využitie pracovných síl,
3. využitie, reštrukturalizácia, rozvoj produkčného potenciálu a zvyšovanie inovačnej kapacity regiónov,
4. zachovanie a ochrana životného prostredia v obci.

Koherentné poradie faktorov rozvoja

Medzi kľúčové faktory rozvoja obce patrí jej výborná geografická poloha a veľkosť, ktorá výraznou mierou determinuje a určuje budúci rozvoj a úroveň konkurencieschopnosti obce v budúcnosti. Dobrá štruktúra sídelnej siete pre obsluhu územia má význam predovšetkým z hľadiska lokalizácie firiem a z hľadiska kvality života obyvateľov v obci.

Blízkosť významných mestských sídel prepojených s obcou dopravnou a technickou infraštruktúrou prináša so sebou predovšetkým ekonomické a sociálne výhody, ako sú napr. dostatok pracovných príležitostí, kvalitná štruktúra ekonomických činností a predpoklad pre a rast a rozvoj potrieb a sociálnych istôt obyvateľstva a znižovanie nezamestnanosti.

Významným faktorom rozvoja je aj obnova evidencie niektorých pozemkov a právnych vzťahov k nim podľa zákona NR SR č. 180/1995 Z.z. v znení neskorších predpisov sa realizuje podľa každoročne vládou Slovenskej republiky schvaľovaných harmonogramov. V konaní sa zisťujú dostupné údaje o pozemkoch a právnych vzťahov k nim poskytnuté nájomcami pozemkov alebo inými oprávnenými osobami, z katastrálneho operátu, z listín predložených účastníkmi konania, z výpovedi svedkov a z iných dôkazov získaných najmä pri prešetrovaní v obci a na ich základe sa zostavuje a schvaľuje register obnovenej evidencie pozemkov, ktorý je známy pod skratkou ROEP. V súčasnom období sa v obci zahájil proces komasácie – sčelovanie pozemkov.

Ekonomický potenciál daného regiónu predstavuje spolupôsobenie existujúcich ľudských zdrojov, kapitálu a prírodných daností za účelom výroby produkcie a poskytovania služieb. Ekonomický potenciál je rozhodujúcim faktorom rozvojových možností obce a determinantom životnej úrovne jej obyvateľstva. Je východiskom všetkých rozvojových zámerov, ktoré sa obce dotýkajú. Dokonalé zmapovanie existujúceho stavu ekonomického potenciálu a prognóza jeho očakávaného vývoja v budúcnosti je rozhodujúcim faktorom ekonomickej úspešnosti obce.

Využitie ekonomického potenciálu obce závisí od viacerých faktorov. Okrem dopytu sú to predovšetkým ekonomicko-technické parametre výrobných zariadení alokovaných v regióne, konkurencieschopnosť ich potenciálnej produkcie, kvalita a dostupnosť pracovnej sily a pod.

Úroveň tohto potenciálu a stupeň jeho využitia sa priamo odzrkadľuje v ekonomickej výkonnosti obce.

Cestovný ruch nadobúda čoraz väčší ekonomický i sociálny význam pre rozvoj obce. Cestovný ruch:

- ü ovplyvňuje tvorbu nových pracovných príležitostí, zastavuje pokles obyvateľstva v obci;
- ü ovplyvňuje zárobkovú situáciu miestneho obyvateľstva, stimuluje jeho dopyt, vytvára príležitosti pre podnikateľské aktivity, aktivuje rozvoj poľnohospodárskej výroby, remesiel, obchodu a tak zlepšuje hospodárske a sociálne pomery miestneho obyvateľstva;
- ü stimuluje rozvoj technickej infraštruktúry (budovanie cestnej siete, telekomunikácií, zásobovanie pitnou vodou - budovanie vodovodu, kanalizácie, plynofikácia) a sociálnej infraštruktúry (modernizácia a výstavba bytového fondu, kultúrno-osvetových, zdravotníckych zariadení ap.), zlepšuje starostlivosť o životné prostredie a občiansku vybavenosť;
- ü je zdrojom príjmov regiónu a tvorby hodnoty, multiplikačného efektu v kooperujúcich odvetviach, priamo i sprostredkovanie vplyva na tvorbu HDP a v dôsledku ekonomickej špecializácie regiónu na cestovný ruch je aj faktorom podpory medziregionálnej kooperácie;
- ü má pozitívne priamy a sprostredkovaný vplyv na tvorbu a rast hrubého národného produktu regiónu a vplyvom rozvoja aktívneho zahraničného cestovného ruchu aj na devízové zhodnocovanie služieb cestovného ruchu.


Uvedomujúc si tento pozitívny vplyv cestovného ruchu na rozvoj je príležitosťou lepšie a efektívnejšie využitie turistického potenciálu a rozširovanie turistických atrakcií.

Koherentné poradie disparít

Nedostatočné využitie existujúceho rastového potenciálu v obci bude mať v budúcnosti za následok hospodárske zaostávanie obce v porovnaní s okolitými obcami a následne celkový úpadok, pokles počtu obyvateľov a znižovanie kvality života v dôsledku zastarávania infraštruktúry. Skutočnosť, že kvalitný ekonomický, ľudský a sociálny potenciál je sústredený najmä v mestách, komplikuje naštartovanie rozvojových trendov v obci a vytvára disproporcie, ktoré ovplyvňujú charakter i časovú náročnosť ich adaptovania sa na nové rozvojové trendy.

Disparitou obce je nedobudovanie kanalizácie, čo spôsobí zaostávanie v regióne a zvýši záťaž životného prostredia aj priamo v obci. Občianska vybavenosť, do ktorej spadá aj kanalizácia v obci je bezprostredne podmieňujúcim faktorom rozvoja obce ako aj alokácie firiem v obci alebo jej okolí. Na dobudovanie splaškovej kanalizácie obce Kanianka bolo Mestským úradom Prievidza vydané rozhodnutie o umiestnení stavby sústavy na odkanalizovanie a čistenie odpadových vôd v okrese Prievidza. Navrhovateľom na vydanie rozhodnutia bola Stredoslovenská vodárenská spoločnosť a.s., ktorá bude zároveň aj investorom uvedeného diela s predpokladaným termínom zahájenia a dokončenia do konca roku 2010.

Na základe definícií jednotlivých kľúčových faktorov a disparít rozvoja bola vypracovaná strategická plánovacia matica pre určenie najperspektívnejších vektorov rozvoja.



Uvedené parametre na osiach predstavujú oblasti, ktoré sú vitálne pre rozvoj obce. Súčasný stav poukazuje na blízkosť obce k centráram rozvoja, kvalitné životné prostredie, potenciál rozvoja cestovného ruchu. Menej priaznivé sú parametre pre poľnohospodárstvo. Priemysel v obci je založený prevažne na malých a stredných podnikoch. Infraštruktúrálna vybavenosť v obci vykazuje nadpriemerné hodnoty, ktoré sú podporené blízkosťou k inovačným a kohéznym pólom rastu. Napriek tomu je zreteľný ich rastový potenciál. Podstatným faktorom rozvoja obce je životné prostredie regiónu. V súčasnej dobe je životné prostredie regiónu obce v dobrom stave, preto je potrebné ho udržať a chrániť, pretože je základom potrebným pre rozvoj ostatných parametrov.

3. Rozvojová stratégia

Rozvojová stratégia má nasledovné východiská:

- **rozvojové stratégie na vyššej úrovni** v štruktúre regionálneho rozvoja (Národného strategického referenčného rámca Slovenskej republiky na roky 2007 - 2013, Program hospodárskeho a sociálneho rozvoja Trenčianskeho samosprávneho kraja),
- **výsledky socio-ekonomickej analýzy**, SWOT analýza a analýzy kľúčových disparít a hlavných faktorov rozvoja obce,
- **určenie nevyhnutných potrieb**, ktoré vyplývajú s platnej legislatívy (napr. nové normy v oblasti ochrany Životného prostredia).

3.1. Ciele a priority

Globálnym cieľom Programu hospodárskeho a sociálneho rozvoja obce Kanianka je podporiť vyvážený rozvoj v obci prostredníctvom postupného zvyšovania jej konkurencieschopnosti. Strategickým cieľom obce je vytvorenie vhodného sociálne – trhového a trvalo-udržateľného prostredia, ktoré bude podporovať vlastné úsilie a výkony obyvateľov pri tvorbe pracovných príležitostí, bude založené na akceptácii vlastníckych práv jednotlivcov a povedie jednotlivcov k dobrovoľnej zodpovednosti o sociálne slabších a o životné prostredie. Jednotlivé prioritné oblasti s popisom cieľov sú uvedené v nasledujúcej tabuľke:

Priority a ciele		
č.	Priorita	Cieľ
1	Podpora trvalo udržateľného rozvoja	Zabezpečiť stabilný rast ekonomickej aktivity v obci a jej okolí, ktorý je základom hospodársko-sociálneho postavenia jej občanov: - priemysel - cestovný ruch - ostatné služby - poľnohospodárstvo
2	Ochrana životného prostredia	Zachovať úctu k životnému prostrediu nielen na úrovni platných noriem v oblasti ochrany životného prostredia, ale hlavne zvyšovať povedomie obyvateľov, aby sami aktívne prispievali k ochrane svojho okolia.
3	Investície do občianskej infraštruktúry	Prispieť k skvalitneniu a dobudovaniu občianskej infraštruktúry v oblastiach ako sú technická, sociálna, zdravotná a kultúrna infraštruktúra. Súčasťou tejto priority je aj riešenie a zlepšovanie situácie v oblasti bývania.
4	Rozvoj občianskej spoločnosti	Cieľom je aktivizácia obyvateľstva formou kultúrnych a športových podujatí ako aj kontinuálne zvyšovanie participácie obyvateľov na dianí v obci.
5	Podpora rozvoja služieb pre obyvateľov	Cieľom je skvalitnenie služieb poskytovaných na území obce ako aj zabezpečenie takých, ktoré v súčasnosti absentujú.

3.2. Opatrenia a aktivity

Opatrenia boli navrhnuté a budú realizované s cieľom komplexného zabezpečenia cieľov stanovených v časti 3.1. Ciele a priority a boli rozdelené podľa prioritných oblastí.

Opatrenie: Zabezpečenie stabilného rastu ekonomickej aktivity v obci a jej okolí

Cieľ opatrenia: Cieľom je zabezpečiť stabilný rast ekonomickej aktivity v obci a jej okolí, ktorý je základom hospodársko-sociálneho postavenia jej občanov: priemysel, cestovný ruch, služby, poľnohospodárstvo, ostatné.

Stručná charakteristika opatrenia: Pre zabezpečenie ekonomického rozvoja obce je nutné realizovať opatrenie, ktoré tento rozvoj podporí (pomocou aktivít), avšak realizácia opatrenia bude koncipovaná a komplexne zabezpečená so zreteľom na trvalú udržateľnosť.

Predpokladané výsledky: Sú uvedené v časti 3.4. Programová štruktúra, merateľné ukazovatele

Opatrenie: Zabezpečenie ochrany životného prostredia

Cieľ opatrenia: Cieľom je zachovať úctu k životnému prostrediu nielen na úrovni platných noriem v oblasti ochrany životného prostredia, ale hlavne zvyšovať povedomie obyvateľov, aby sami aktívne prispievali k ochrane svojho okolia.

Stručná charakteristika opatrenia: Zabezpečenie rozvoja, ktorý neničí, ale zachováva životné prostredie so zreteľom na špecifické požiadavky a potreby obce a regiónu a vytvára synergický a komplementárny súlad s ostatnými opatreniami.

Predpokladané výsledky: Sú uvedené v časti 3.4. Programová štruktúra, merateľné ukazovatele

Opatrenie: Komplexné budovanie, dobudovanie a modernizácia infraštruktúry obce

Cieľ opatrenia: Cieľom je prispieť k skvalitneniu a dobudovaniu občianskej infraštruktúry v oblastiach ako sú technická, sociálna, zdravotná a kultúrna infraštruktúra. Súčasťou tejto priority je aj riešenie a zlepšovanie situácie v oblasti bývania.

Stručná charakteristika opatrenia: Zabezpečenie potrebnej technickej infraštruktúry pre kontinuálne zvyšovanie a udržanie kvality života obyvateľstva a naplnenie jeho potrieb ako aj potrieb firiem sídliačich na území obce a využívajúcich uvedenú infraštruktúru.

Predpokladané výsledky: Sú uvedené v časti 3.4. Programová štruktúra, merateľné ukazovatele

Opatrenie: Zvyšovanie participácie občanov na živote obce a jej ďalšom smerovaní

Cieľ opatrenia: Cieľom je aktivizácia obyvateľstva formou kultúrnych a športových podujatí ako aj kontinuálne zvyšovanie participácie obyvateľov na dianí v obci.

Stručná charakteristika opatrenia: Investície pre zabezpečenie a skvalitnenie demokratického systému riadenia obce smerom zdola nahor, za účasti všetkých občanov a zabezpečenie a posilnenie multikulturálnej spoločnosti založenej na odlišných základoch, kultúre a histórii, odbúravanie rasových a etnických predsudkov a posilnenia rodovej rovnoprávnosti a občianskej spolupatričnosti.

Predpokladané výsledky: Sú uvedené v časti 3.4. Programová štruktúra, merateľné ukazovatele

Opatrenie: Skvalitňovanie a zabezpečenie služieb obyvateľstvu

Cieľ opatrenia: Cieľom je skvalitnenie služieb poskytovaných na území obce ako aj zabezpečenie takých, ktoré v súčasnosti absentujú.

Stručná charakteristika opatrenia: Investície pre skvalitnenie poskytovaných služieb obyvateľstvu so zameraním na znevýhodnené skupiny obyvateľstva, marginalizované skupiny a sociálne odkázaných občanov.

Predpokladané výsledky: Sú uvedené v časti 3.4. Programová štruktúra, merateľné ukazovatele

Sumár finančného zabezpečenia opatrení:

Opatrenie	Počet aktivít	suma na opatrenie v tis. Sk
Zabezpečenie stabilného rastu ekonomickej aktivity v obci a jej okolí	8	137 975
Zabezpečenie ochrany životného prostredia	3	68 870
Komplexné budovanie, dobudovanie a modernizácia infraštruktúry obce	12	414 400
Zvyšovanie participácie občanov na živote obce a jej ďalšom smerovaní	2	46 950
Skvalitňovanie a zabezpečenie služieb obyvateľstvu	2	3 635

Aktivity:

Aktivita: Kanalizácia
<p>Popis: Dobudovanie kanalizačnej siete v obci. prioritná oblasť: Ochrana životného prostredia</p> <p>Plánovaný rok realizácie: 2009 (podľa finančných možností v období: 2009-2010) zodpovedný za realizáciu: Stredoslovenská vodárenská spoločnosť dôležitosť (1 = vysoká, 2 = stredná, 3 = nižšia): 1</p> <p>Financovanie: Náklady v tis. Sk: 25000 možnosti financovania: Stredoslovenská vodárenská spoločnosť náklady na prípravu projektu v tis. Sk (proj.dokumentácia, žiadosť o eurofondy, verejné obstarávanie): 0 potreba financovania z vlastných zdrojov v tis. Sk: 0</p> <p>Dopady: dopad na zamestnanosť: nulový vplyv dopad na rozpočet (bežné príjmy/výdavky): negatívny - zvýšenie bežných výdavkov o viac ako 50 tis. Sk dopad na kvalitu života: veľmi pozitívny</p>

Aktivita: Zdokonalenie separovaného zberu
<p>Popis: Rozmiestnenie kontajnerov vo vybraných lokalitách obce. prioritná oblasť: Ochrana životného prostredia</p> <p>Plánovaný rok realizácie: 2007 (podľa finančných možností v období: 2007-2013) zodpovedný za realizáciu: obec dôležitosť (1 = vysoká, 2 = stredná, 3 = nižšia): 1</p> <p>Financovanie: Náklady v tis. Sk: 2000 možnosti financovania: náklady na prípravu projektu v tis. Sk (proj.dokumentácia, žiadosť o eurofondy, verejné obstarávanie): 20 potreba financovania z vlastných zdrojov v tis. Sk: 2020</p> <p>Dopady: dopad na zamestnanosť: nulový vplyv dopad na rozpočet (bežné príjmy/výdavky): negatívny - zvýšenie bežných výdavkov o viac ako 50 tis. Sk dopad na kvalitu života: veľmi pozitívny</p>

Aktivita: Výstavba lesoparku a amfiteátra
Popis: Výstavba lesoparku a amfiteátra s cieľom rozvoja infraštruktúry cestovného ruchu v obci Kanianka.
prioritná oblasť: Podpora trvalo udržateľného rozvoja Plánovaný rok realizácie: 2009 zodpovedný za realizáciu: obec dôležitosť (1 = vysoká, 2 = stredná, 3 = nižšia): 3
Financovanie: Náklady v tis. Sk: 8000 možnosti financovania: Regionálny OP, Opatrenie 2.3 Podpora a obnova infraštruktúry cestovného ruchu náklady na prípravu projektu v tis. Sk (proj.dokumentácia, žiadosť o eurofondy, verejné obstarávanie): 370 potreba financovania z vlastných zdrojov v tis. Sk: 770
Dopady: dopad na zamestnanosť: nulový vplyv dopad na rozpočet (bežné príjmy/výdavky): nevýznamný dopad na kvalitu života: pozitívny

Aktivita: Stredisko sociálnych služieb
Popis: Výstavba strediska sociálnych služieb s cieľom poskytovať kvalitné služby pre občanov v dôchodkovom veku.
prioritná oblasť: Rozvoj občianskej spoločnosti Plánovaný rok realizácie: 2009 (podľa finančných možností v období: 2009-2011) zodpovedný za realizáciu: obec dôležitosť (1 = vysoká, 2 = stredná, 3 = nižšia): 1
Financovanie: Náklady v tis. Sk: 45000 možnosti financovania: Regionálny OP, Opatrenie 1.2 Infraštruktúra sociálnych služieb a sociálno-právnej ochrany a sociálnej kurately náklady na prípravu projektu v tis. Sk (proj.dokumentácia, žiadosť o eurofondy, verejné obstarávanie): 1850 potreba financovania z vlastných zdrojov v tis. Sk: 4100
Dopady: dopad na zamestnanosť: nulový vplyv dopad na rozpočet (bežné príjmy/výdavky): negatívny - zvýšenie bežných výdavkov o viac ako 50 tis. Sk dopad na kvalitu života: pozitívny

Aktivita: Opatrovateľská služba
Popis: Rozšírenie počtu opatrovateliek zabezpečujúcich opatrovateľskú službu v obci.
prioritná oblasť: Podpora rozvoja služieb pre obyvateľov Plánovaný rok realizácie: 2007 (podľa finančných možností v období: 2007-2013) zodpovedný za realizáciu: obec dôležitosť (1 = vysoká, 2 = stredná, 3 = nižšia): 1
Financovanie:

<p>Náklady v tis. Sk: 3500 možnosti financovania: náklady na prípravu projektu v tis. Sk (proj.dokumentácia, žiadosť o eurofondy, verejné obstarávanie): 35 potreba financovania z vlastných zdrojov v tis. Sk: 3535</p>
<p>Dopady: dopad na zamestnanosť: pozitívny - jedno až 10 nových prac.miest dopad na rozpočet (bežné príjmy/výdavky): negatívny - zvýšenie bežných výdavkov o viac ako 50 tis. Sk dopad na kvalitu života: pozitívny</p>

<p>Aktivita: Rekonštrukcia a nadstavba Základnej školy</p>
<p>Popis: Rekonštrukcia Základnej školy s cieľom zlepšiť prevádzkovo-technické parametre budovy a zvýšiť kvalitu výchovno-vzdelávacieho procesu.</p>
<p>prioritná oblasť: Investície do občianskej infraštruktúry Plánovaný rok realizácie: 2008 zodpovedný za realizáciu: obec dôležitosť (1 = vysoká, 2 = stredná, 3 = nižšia): 1</p>
<p>Financovanie: Náklady v tis. Sk: 37000</p> <p>možnosti financovania: Regionálny OP, Opatrenie 1.1 Infraštruktúra vzdelávania náklady na prípravu projektu v tis. Sk (proj.dokumentácia, žiadosť o eurofondy, verejné obstarávanie): 1530 potreba financovania z vlastných zdrojov v tis. Sk: 1850</p>
<p>Dopady: dopad na zamestnanosť: pozitívny - jedno až 10 nových prac.miest dopad na rozpočet (bežné príjmy/výdavky): pozitívny - úspora bežných výdavkov (nárast príjmov) o viac ako 50 tis. Sk dopad na kvalitu života: pozitívny</p>

<p>Aktivita: Vybudovanie futbalového miniihriska s umelým trávnikom v areáli základnej školy.</p>
<p>Popis: Vybudovanie umelého trávniku.</p>
<p>prioritná oblasť: Podpora trvalo udržateľného rozvoja Plánovaný rok realizácie: 2007 zodpovedný za realizáciu: obec dôležitosť (1 = vysoká, 2 = stredná, 3 = nižšia): 3</p>
<p>Financovanie: Náklady v tis. Sk: 1500 možnosti financovania: Slovenský futbalový zväz + obec náklady na prípravu projektu v tis. Sk (proj.dokumentácia, žiadosť o eurofondy, verejné obstarávanie): 15 potreba financovania z vlastných zdrojov v tis. Sk: 630</p>
<p>Dopady: dopad na zamestnanosť: nulový vplyv dopad na rozpočet (bežné príjmy/výdavky): nevýznamný dopad na kvalitu života: pozitívny</p>

Aktivita: Dobudovanie športového areálu.
<p>Popis: Úprava terénu a obslužných kapacít pre šport v obci. prioritná oblasť: Podpora trvalo udržateľného rozvoja</p>
<p>Plánovaný rok realizácie: 2008 (podľa finančných možností v období: 2008-2009) zodpovedný za realizáciu: obec dôležitosť (1 = vysoká, 2 = stredná, 3 = nižšia): 2</p>
<p>Financovanie: Náklady v tis. Sk: 15000 možnosti financovania: Regionálny OP, Opatrenie 2.3 Podpora a obnova infraštruktúry cestovného ruchu náklady na prípravu projektu v tis. Sk (proj.dokumentácia, žiadosť o eurofondy, verejné obstarávanie): 650 potreba financovania z vlastných zdrojov v tis. Sk: 1400</p>
<p>Dopady: dopad na zamestnanosť: pozitívny - jedno až 10 nových prac.miest dopad na rozpočet (bežné príjmy/výdavky): nevýznamný dopad na kvalitu života: pozitívny</p>

Aktivita: Vybudovanie kinosály
<p>Popis: Vybudovanie kinosály v budove kultúrneho domu. prioritná oblasť: Investície do občianskej infraštruktúry</p>
<p>Plánovaný rok realizácie: 2008 zodpovedný za realizáciu: obec dôležitosť (1 = vysoká, 2 = stredná, 3 = nižšia): 3</p>
<p>Financovanie: Náklady v tis. Sk: 5000 možnosti financovania: náklady na prípravu projektu v tis. Sk (proj.dokumentácia, žiadosť o eurofondy, verejné obstarávanie): 200 potreba financovania z vlastných zdrojov v tis. Sk: 250</p>
<p>Dopady: dopad na zamestnanosť: nulový vplyv dopad na rozpočet (bežné príjmy/výdavky): nevýznamný dopad na kvalitu života: pozitívny</p>

Aktivita: Vybudovanie informačného kanálu
<p>Popis: Vybudovanie informačného kanálu pre obyvateľov obce. prioritná oblasť: Podpora rozvoja služieb pre obyvateľov</p>
<p>Plánovaný rok realizácie: 2007 zodpovedný za realizáciu: VARES dôležitosť (1 = vysoká, 2 = stredná, 3 = nižšia): 3</p>
<p>Financovanie: Náklady v tis. Sk: 100 možnosti financovania: náklady na prípravu projektu v tis. Sk (proj.dokumentácia, žiadosť o eurofondy, verejné obstarávanie): 0 potreba financovania z vlastných zdrojov v tis. Sk: 0</p>
<p>Dopady: dopad na zamestnanosť: nulový vplyv</p>

dopad na rozpočet (bežné príjmy/výdavky): nevýznamný
 dopad na kvalitu života: pozitívny

Aktivita: Združená stavba pre mládež a spoločenské organizácie.

Popis: Vybudovanie komplexu pre mládež a pre činnosť spoločenských organizácií pôsobiacich v obci.

prioritná oblasť: Investície do občianskej infraštruktúry

Plánovaný rok realizácie: 2009 (podľa finančných možností v období: 2009-2010)

zodpovedný za realizáciu: obec

dôležitosť (1 = vysoká, 2 = stredná, 3 = nižšia): 2

Financovanie:

Náklady v tis. Sk: 10000

možnosti financovania:

náklady na prípravu projektu v tis. Sk (proj.dokumentácia, žiadosť o eurofondy, verejné obstarávanie): 400

potreba financovania z vlastných zdrojov v tis. Sk: 10400

Dopady:

dopad na zamestnanosť: pozitívny - jedno až 10 nových prac.miest

dopad na rozpočet (bežné príjmy/výdavky): negatívny - zvýšenie bežných výdavkov o viac ako 50 tis. Sk

dopad na kvalitu života: pozitívny

Aktivita: Výstavba 72 nájomných bytov

Popis: Výstavba nájomných bytov v obci.

prioritná oblasť: Investície do občianskej infraštruktúry

Plánovaný rok realizácie: 2007 (podľa finančných možností v období: 2007-2013)

zodpovedný za realizáciu: obec

dôležitosť (1 = vysoká, 2 = stredná, 3 = nižšia): 1

Financovanie:

Náklady v tis. Sk: 120000

možnosti financovania: ŠFRB

náklady na prípravu projektu v tis. Sk (proj.dokumentácia, žiadosť o eurofondy, verejné obstarávanie): 6000

potreba financovania z vlastných zdrojov v tis. Sk: 4800

Dopady:

dopad na zamestnanosť: nulový vplyv

dopad na rozpočet (bežné príjmy/výdavky): nevýznamný

dopad na kvalitu života: pozitívny

Aktivita: Výstavba 28 nájomných bytov

Popis: Výstavba 28 nájomných bytov v obci.

prioritná oblasť: Investície do občianskej infraštruktúry

Plánovaný rok realizácie: 2007

zodpovedný za realizáciu: obec

dôležitosť (1 = vysoká, 2 = stredná, 3 = nižšia): 1

Financovanie:

Náklady v tis. Sk: 43000

možnosti financovania: ŠFRB

náklady na prípravu projektu v tis. Sk (proj.dokumentácia, žiadosť o eurofondy, verejné obstarávanie):1720

potreba financovania z vlastných zdrojov v tis. Sk: 23220

Dopady:

dopad na zamestnanosť: nulový vplyv

dopad na rozpočet (bežné príjmy/výdavky): nevýznamný

dopad na kvalitu života: pozitívny

Aktivita: Príprava III. Stavby IBV pre 88 stavebných pozemkov

Popis: Výstavba infraštruktúry

prioritná oblasť: Investície do občianskej infraštruktúry

Plánovaný rok realizácie: 2007

zodpovedný za realizáciu: obec

dôležitosť (1 = vysoká, 2 = stredná, 3 = nižšia): 1

Financovanie:

Náklady v tis. Sk: 40000

možnosti financovania:

náklady na prípravu projektu v tis. Sk (proj.dokumentácia, žiadosť o eurofondy, verejné obstarávanie):1600

potreba financovania z vlastných zdrojov v tis. Sk: 41600

Dopady:

dopad na zamestnanosť: nulový vplyv

dopad na rozpočet (bežné príjmy/výdavky): nevýznamný

dopad na kvalitu života: pozitívny

Aktivita: Aktualizácia územného plánu obce.

Popis: Aktualizácia jedného zo strategických dokumentov obce pre potreby ďalšieho rozvoja.

prioritná oblasť: Podpora trvalo udržateľného rozvoja

Plánovaný rok realizácie: 2007 (podľa finančných možností v období: 2007-2008)

zodpovedný za realizáciu: obec

dôležitosť (1 = vysoká, 2 = stredná, 3 = nižšia): 3

Financovanie:

Náklady v tis. Sk: 500

možnosti financovania:

náklady na prípravu projektu v tis. Sk (proj.dokumentácia, žiadosť o eurofondy, verejné obstarávanie): 0

potreba financovania z vlastných zdrojov v tis. Sk: 500

Dopady:

dopad na zamestnanosť: nulový vplyv

dopad na rozpočet (bežné príjmy/výdavky): nevýznamný

dopad na kvalitu života: pozitívny

Aktivita: Komunikácia PORUBA - KANIANKA

Popis: Vybudovanie spojovacej komunikácie

prioritná oblasť: Investície do občianskej infraštruktúry

Plánovaný rok realizácie: 2009

zodpovedný za realizáciu: VUC

dôležitosť (1 = vysoká, 2 = stredná, 3 = nižšia): 1

Financovanie:

Náklady v tis. Sk: 80000

možnosti financovania: VUC

náklady na prípravu projektu v tis. Sk (proj.dokumentácia, žiadosť o eurofondy, verejné obstarávanie):0

potreba financovania z vlastných zdrojov v tis. Sk: 0

Dopady:

dopad na zamestnanosť: nulový vplyv

dopad na rozpočet (bežné príjmy/výdavky): pozitívny - úspora bežných výdavkov (nárast príjmov) o viac ako 50 tis. Sk

dopad na kvalitu života: pozitívny

Aktivita: Rekonštrukcia MK a verejných priestranstiev.

Popis: Rekonštrukcia vybraných miestnych komunikácií a verejných priestranstiev v obci.

prioritná oblasť: Investície do občianskej infraštruktúry

Plánovaný rok realizácie: 2008

zodpovedný za realizáciu: obec

dôležitosť (1 = vysoká, 2 = stredná, 3 = nižšia): 1

Financovanie:

Náklady v tis. Sk: 15000

možnosti financovania: Regionálny OP, Opatrenie 2.2 Regenerácia sídiel

náklady na prípravu projektu v tis. Sk (proj.dokumentácia, žiadosť o eurofondy, verejné obstarávanie):650

potreba financovania z vlastných zdrojov v tis. Sk: 1400

Dopady:

dopad na zamestnanosť: nulový vplyv

dopad na rozpočet (bežné príjmy/výdavky): pozitívny - úspora bežných výdavkov (nárast príjmov) o viac ako 50 tis. Sk

dopad na kvalitu života: pozitívny

Aktivita: Výstavba podzemného parkoviska I.

Popis: Výstavba podzemného parkoviska pre 40 automobilov.

prioritná oblasť: Investície do občianskej infraštruktúry

Plánovaný rok realizácie: 2008

zodpovedný za realizáciu: obec

dôležitosť (1 = vysoká, 2 = stredná, 3 = nižšia): 2

Financovanie:

Náklady v tis. Sk: 20000

možnosti financovania: Holanské fondy

náklady na prípravu projektu v tis. Sk (proj.dokumentácia, žiadosť o eurofondy, verejné obstarávanie):800

potreba financovania z vlastných zdrojov v tis. Sk: 1000

Dopady:

dopad na zamestnanosť: pozitívny - jedno až 10 nových prac.miest

dopad na rozpočet (bežné príjmy/výdavky): negatívny - zvýšenie bežných výdavkov o viac ako 50 tis. Sk

dopad na kvalitu života: pozitívny

Aktivita: Výstavba podzemného parkoviska II.

Popis: Výstavba podzemného parkoviska pre 30 automobilov.

prioritná oblasť: Investície do občianskej infraštruktúry

Plánovaný rok realizácie: 2010

zodpovedný za realizáciu: obec

dôležitosť (1 = vysoká, 2 = stredná, 3 = nižšia): 2

Financovanie:

Náklady v tis. Sk: 15000

možnosti financovania: Holanské fondy

náklady na prípravu projektu v tis. Sk (proj.dokumentácia, žiadosť o eurofondy, verejné obstarávanie): 600

potreba financovania z vlastných zdrojov v tis. Sk: 750

Dopady:

dopad na zamestnanosť: pozitívny - jedno až 10 nových prac.miest

dopad na rozpočet (bežné príjmy/výdavky): negatívny - zvýšenie bežných výdavkov o viac ako 50 tis. Sk

dopad na kvalitu života: pozitívny

Aktivita: Rekonštrukcia chodníkov a zriadenie bezbariérového prístupu.

Popis: Rekonštrukcia lokálnej infraštruktúry s dôrazom na zabezpečenie bezbariérového prístupu.

prioritná oblasť: Investície do občianskej infraštruktúry

Plánovaný rok realizácie: 2009

zodpovedný za realizáciu: obec

dôležitosť (1 = vysoká, 2 = stredná, 3 = nižšia): 2

Financovanie:

Náklady v tis. Sk: 15000

možnosti financovania: Regionálny OP, Opatrenie 2.2 Regenerácia sídiel

náklady na prípravu projektu v tis. Sk (proj.dokumentácia, žiadosť o eurofondy, verejné obstarávanie): 650

potreba financovania z vlastných zdrojov v tis. Sk: 1400

Dopady:

dopad na zamestnanosť: nulový vplyv

dopad na rozpočet (bežné príjmy/výdavky): pozitívny - úspora bežných výdavkov (nárast príjmov) o viac ako 50 tis. Sk

dopad na kvalitu života: pozitívny

Aktivita: Sceleňovanie pozemkov

Popis: Sceleňovanie pozemkov v k.ú. Obce Kanianka s cieľom podporiť ďalší rozvoj.

prioritná oblasť: Podpora trvalo udržateľného rozvoja

Plánovaný rok realizácie: 2007 (podľa finančných možností v období: 2007-2013)

zodpovedný za realizáciu: Pozemkový fond

dôležitosť (1 = vysoká, 2 = stredná, 3 = nižšia): 2

Financovanie:

Náklady v tis. Sk: 24000

možnosti financovania:

náklady na prípravu projektu v tis. Sk (proj.dokumentácia, žiadosť o eurofondy, verejné obstarávanie): 0

potreba financovania z vlastných zdrojov v tis. Sk: 0

Dopady:

dopad na zamestnanosť: nulový vplyv

dopad na rozpočet (bežné príjmy/výdavky): nevýznamný

dopad na kvalitu života: pozitívny

Aktivita: Pomoc pri revitalizácii bytového fondu.

Popis: Asistencia obyvateľom pri revitalizácii bytového fondu.

prioritná oblasť: Rozvoj občianskej spoločnosti

Plánovaný rok realizácie: 2007 (podľa finančných možností v období: 2007-2013)

zodpovedný za realizáciu: obec

dôležitosť (1 = vysoká, 2 = stredná, 3 = nižšia): 3

Financovanie:

Náklady v tis. Sk: 100

možnosti financovania:

náklady na prípravu projektu v tis. Sk (proj.dokumentácia, žiadosť o eurofondy, verejné obstarávanie): 0

potreba financovania z vlastných zdrojov v tis. Sk: 100

Dopady:

dopad na zamestnanosť: nulový vplyv

dopad na rozpočet (bežné príjmy/výdavky): nevýznamný

dopad na kvalitu života: nulový

Aktivita: Kameraný systém v obci.

Popis: Rozšírenie existujúceho kamerového systému v obci o ďalšie kľúčové miesta v obci.

prioritná oblasť: Investície do občianskej infraštruktúry

Plánovaný rok realizácie: 2007

zodpovedný za realizáciu: obec

dôležitosť (1 = vysoká, 2 = stredná, 3 = nižšia): 3

Financovanie:

Náklady v tis. Sk: 250

možnosti financovania:

náklady na prípravu projektu v tis. Sk (proj.dokumentácia, žiadosť o eurofondy, verejné obstarávanie): 0

potreba financovania z vlastných zdrojov v tis. Sk: 250

Dopady:

dopad na zamestnanosť: nulový vplyv

dopad na rozpočet (bežné príjmy/výdavky): negatívny - zvýšenie bežných výdavkov o viac ako 50 tis. Sk

dopad na kvalitu života: pozitívny

Aktivita: Prestavba kotelne na biomasu

Popis: Prestavba PK 29 na biomasu pričom PK 30 by mala fungovať ako záložný zdroj.

prioritná oblasť: Ochrana životného prostredia

Plánovaný rok realizácie: 2007 (podľa finančných možností v období: 2007-2009)
 zodpovedný za realizáciu: obec
 dôležitosť (1 = vysoká, 2 = stredná, 3 = nižšia): 2

Financovanie:

Náklady v tis. Sk: 40000

možnosti financovania: OP Konkurencieschopnosť a hospodársky rast Opatrenie 1.4 Zvyšovanie energetickej efektívnosti na strane výroby aj spotreby a zavádzanie progresívnych technológií v energetike

náklady na prípravu projektu v tis. Sk (proj.dokumentácia, žiadosť o eurofondy, verejné obstarávanie): 1600

potreba financovania z vlastných zdrojov v tis. Sk: 2160

Dopady:

dopad na zamestnanosť: nulový vplyv

dopad na rozpočet (bežné príjmy/výdavky): veľmi pozitívny - úspora bežných výdavkov (nárast príjmov) o viac ako 500 tis. Sk

dopad na kvalitu života: pozitívny

Aktivita: Priemyselný park

Popis: Výstavba priemyselného parku v obci.

prioritná oblasť: Podpora trvalo udržateľného rozvoja

Plánovaný rok realizácie: 2007 (podľa finančných možností v období: 2007-2013)
 zodpovedný za realizáciu: obec
 dôležitosť (1 = vysoká, 2 = stredná, 3 = nižšia): 3

Financovanie:

Náklady v tis. Sk: 20000

možnosti financovania:

náklady na prípravu projektu v tis. Sk (proj.dokumentácia, žiadosť o eurofondy, verejné obstarávanie): 800

potreba financovania z vlastných zdrojov v tis. Sk: 1800

Dopady:

dopad na zamestnanosť: veľmi pozitívny - viac ako 10 nových prac.príležitostí

dopad na rozpočet (bežné príjmy/výdavky): veľmi pozitívny - úspora bežných výdavkov (nárast príjmov) o viac ako 500 tis. Sk

dopad na kvalitu života: pozitívny

Aktivita: Lyžiarsky areál

Popis: Rozšírenie lyžiarskeho areálu o 500 metrov zjazdoviek + umelé zasnežovanie.

prioritná oblasť: Podpora trvalo udržateľného rozvoja

Plánovaný rok realizácie: 2011 (podľa finančných možností v období: 2011-2013)
 zodpovedný za realizáciu: obec
 dôležitosť (1 = vysoká, 2 = stredná, 3 = nižšia): 2

Financovanie:

Náklady v tis. Sk: 15000

možnosti financovania: OP Konkurencieschopnosť a hospodársky rast, Opatrenie 1.5 Podpora podnikateľských aktivít v cestovnom ruchu

náklady na prípravu projektu v tis. Sk (proj.dokumentácia, žiadosť o eurofondy, verejné obstarávanie): 650

potreba financovania z vlastných zdrojov v tis. Sk: 750

Dopady:

dopad na zamestnanosť: pozitívny - jedno až 10 nových prac.miest

dopad na rozpočet (bežné príjmy/výdavky): pozitívny - úspora bežných výdavkov (nárast príjmov) o viac ako 50 tis. Sk

dopad na kvalitu života: pozitívny

Aktivita: Vybudovanie bazénov na vodnej nádrži.

Popis: Vybudovanie bazénov na Vodnej nádrži pre turistické využitie.

prioritná oblasť: Podpora trvalo udržateľného rozvoja

Plánovaný rok realizácie: 2012 (podľa finančných možností v období: 2012-2013)

zodpovedný za realizáciu: obec

dôležitosť (1 = vysoká, 2 = stredná, 3 = nižšia): 2

Financovanie:

Náklady v tis. Sk: 50000

možnosti financovania: OP Konkurencieschopnosť a hospodársky rast, Opatrenie 1.5 Podpora podnikateľských aktivít v cestovnom ruchu

náklady na prípravu projektu v tis. Sk (proj.dokumentácia, žiadosť o eurofondy, verejné obstarávanie): 1250

potreba financovania z vlastných zdrojov v tis. Sk: 3750

Dopady:

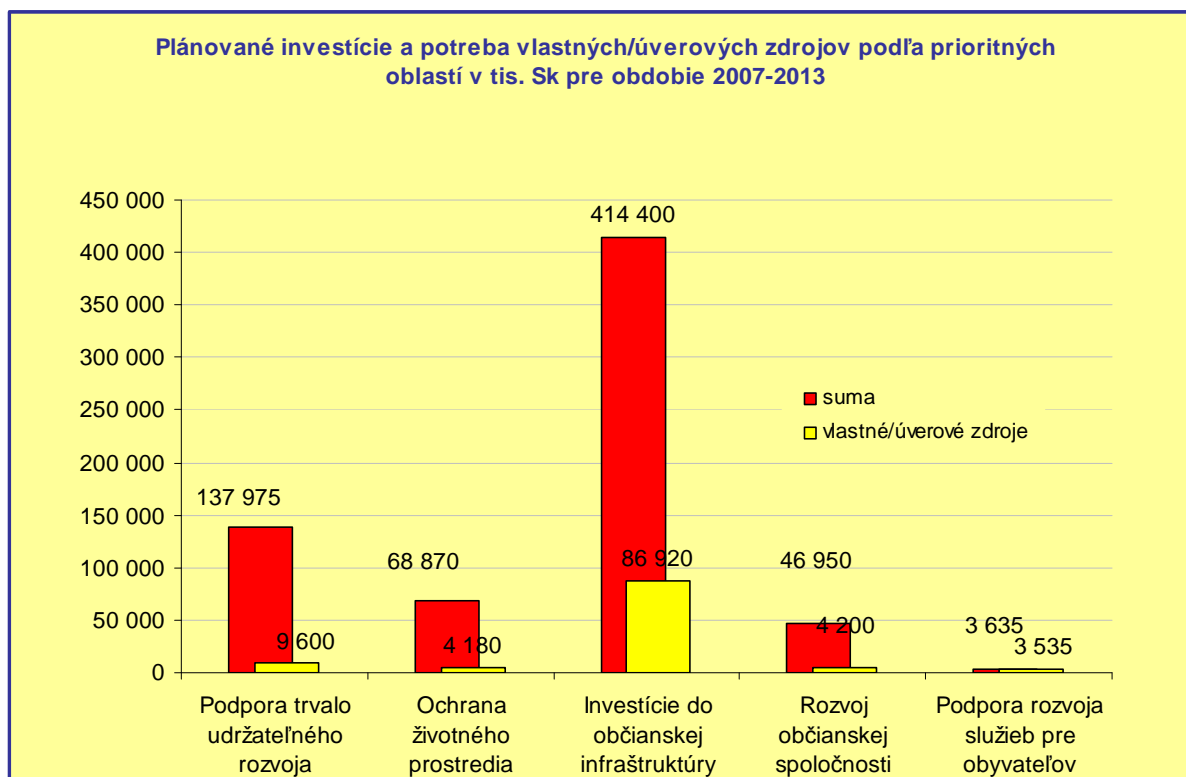
dopad na zamestnanosť: pozitívny - jedno až 10 nových prac.miest

dopad na rozpočet (bežné príjmy/výdavky): pozitívny - úspora bežných výdavkov (nárast príjmov) o viac ako 50 tis. Sk

dopad na kvalitu života: pozitívny

3.3. Opis rozvojovej stratégie

Samotná charakteristika rozvojovej stratégie vyplýva z piatich prioritných oblastí určených v kapitole 3.1.



Výška investícií bola kalkulovaná na základe prioritných oblastí a na základe strategickej plánovacej matice HDR. Určuje potrebu vlastných zdrojov podľa výšky investícií, ktoré boli definované ako determinujúce faktory rozvoja obce. Výška plánovaných investícií / nákladov pre jednotlivé prioritné oblasti závisí od viacerých faktorov:

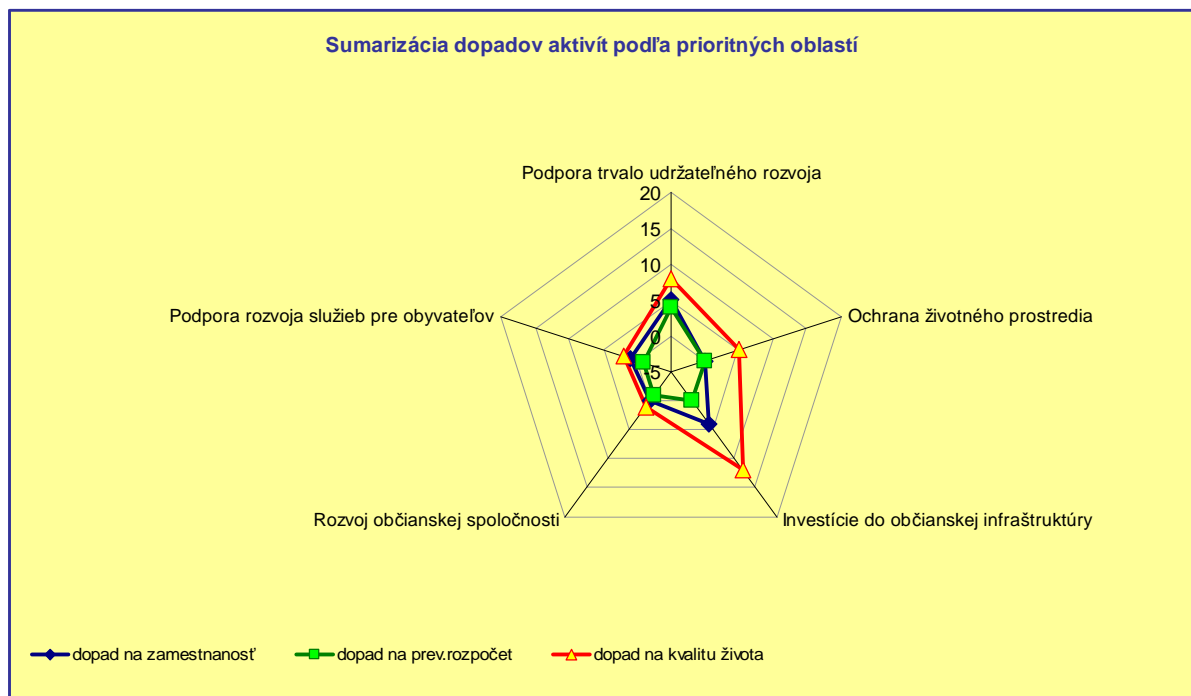
- investičná náročnosť aktivít – aktivity v oblasti občianskej infraštruktúry kladú najvyššie nároky na financovanie;
- miery využitia cudzích zdrojov a zapojenia partnerov – do aktivít v oblasti trvalo udržateľného rozvoja sa budú zapájať aj partneri, ktorí prevezmú veľkú časť financovania a tak spoluúčasť obce je nižšia;
- nižšia celková suma aktivít v peňažnom vyjadrení neznamená nižšiu prioritu týchto aktivít alebo zanedbávanie tejto oblasti – tieto aktivity sú jednoducho menej finančne náročné avšak získanie iných zdrojov je často ťažšie.

Definovanie rozvojovej stratégie obce nadväzuje na výsledky komplexných analýz a na SWOT analýzu, pričom sa snaží odstrániť alebo prinajmenšom zmierniť identifikované disparity pomocou určených faktorov rozvoja. Rozvoj obce je chápaný ako jej hospodársky rozvoj, predovšetkým ako hospodársky rast. Malo by ísť hlavne o taký rozvoj, ktorý neničí vlastnú surovinovú a ľudskú základňu, zachováva životné prostredie, teda o trvalo udržateľný.

3.4. Programová štruktúra, merateľné ukazovatele

Medzi merateľné ukazovatele zaradujeme aj výšku nákladov (náklady celkové, náklady na prípravu projektov a potrebu financovania z vlastných zdrojov) a merateľné sú aj dopady na zamestnanosť, prevádzkový rozpočet a kvalita života v obci.

Merateľné ukazovatele sú podrobne charakterizované v rámci kapitoly 3.2. Opatrenia a aktivity, v tejto časti preto uvádzame ich sumarizáciu:



Z uvedenej sumarizácie vyplýva, že :

- plánované aktivity v prioritnej oblasti Podpora trvalo udržateľného rozvoja budú mať najpozitívnejší vplyv na zamestnanosť,
- kvalitu života občanov najviac posilnia aktivity v prioritnej oblasti Investície do občianskej infraštruktúry ,
- dopad na celkový prevádzkový rozpočet obce je pozitívny.

Rozvojová stratégia obce vychádza predovšetkým zo silných stránok a maximálnom možnom využití príležitostí identifikovaných vo SWOT analýze a strategickej plánovacej matici.

4. Finančný plán

Jednou z kľúčových otázok programu rozvoja je schopnosť obce v priebehu jeho realizácie zaistiť zdroje potrebné na jeho financovanie. Finančné zdroje potrebné pre naplnenia aktivít uvedených v Programe hospodárskeho a sociálneho rozvoja budú plynúť z nasledovných zdrojov:

- **rozpočet obce** je základným zdrojom financovania aktivít. V zmysle východiskových parametrov rozpočtu verejnej správy na rok 2007 sa v roku 2007 predpokladá rast hospodárstva na úrovni 8,9%, rast zamestnanosti o 0,8% a rast reálnych miezd o 4,1%. Priemerná ročná miera inflácie sa očakáva v hodnote 2,7%. Rozhodujúci podiel na príjmoch rozpočtov obcí budú mať v roku 2007 daňové príjmy, dotácie a transfery. V roku 2007 sa plánuje ich výnos v sume 48,9 mld. Sk. Z výnosov týchto daní a transferov musia obce a mestá zabezpečiť financovanie svojich originálnych pôsobností vrátane všetkých pôsobností presunutých a presúvaných z orgánov štátnej správy na obce v rámci pokračujúcej decentralizácie verejnej správy. Výnos dane z príjmov fyzických osôb sa odhaduje v sume 2,8 mld. Sk a výnos z príjmov právnických osôb sa odhaduje na 48,9 mld. Sk. Dotácie na prenesený výkon štátnej správy sa odhadujú v sume 15,39 mld. Sk, čo je v porovnaní s rokom 2006 nárast o 2,2%. Výška voľných prostriedkov je však limitovaná a preto je vhodné prostriedky obecného rozpočtu použiť najmä na nasledovné:
 - **zabezpečiť prípravu projektov** – projektová dokumentácia, príprava žiadostí na čerpanie eurofondov a podobne
 - **spolufinancovať europrojekty** – štandardne je nevyhnutné podieľať sa časťou 5% na europrojektoch. Tento podiel vzrastie, ak zoberieme do úvahy aj vedľajšie náklady projektov.
 - **financovanie bežných aktivít** – ide najmä o neinvestičné aktivity v oblasti služieb obyvateľom alebo podpory kultúrneho a športového života
- **ostatné verejné zdroje**, najmä prostriedky ŠFRB sú vhodné na financovanie bytovej výstavby. Príležitosti na získanie nenávratného finančného príspevku zo štátneho rozpočtu sú v značnej miere obmedzené. Podstatným parametrom pre získanie dotácie na výstavbu obecných bytov bude projektovaná rozloha obytnej plochy jednotlivých b.j.
- **súkromné zdroje** – je možné použiť najmä na v projektoch, ktoré sú orientované na podporu podnikateľského prostredia a súkromný sektor z neho bude mať tiež osov
- **štrukturálne fondy EÚ** – je možné použiť na financovanie mnohých projektov, avšak treba uvážiť ich zložitú a náročnú prípravu.
- **úverové zdroje** – úvery sú vhodné na riešenie akútnych investičných potrieb, prípadne na financovanie aktivít s pozitívnym dopadom na rozpočet obce.

Analýza súčasného hospodárenia – rok 2006, Súvaha obce k 31.12.2006 (Skrátená forma):

	tis. Sk	
neobežný majetok spolu	202 949	88,2%
dlhodobý nehmotný majetok		0,0%
dlhodobý hmotný majetok	181 041	78,7%
<i>pozemky</i>	11 830	5,1%
<i>umelecké diela a zbierky</i>	0	0,0%
<i>stavby</i>	120 228	52,3%
<i>stroje, prístroje a zariadenia</i>	2 107	0,9%
<i>dopravné zariadenia</i>	307	0,1%
<i>obstaranie HIM</i>	46 552	20,2%
<i>drobný dlh. hm. majetok</i>	17	0,0%
<i>ostatný HIM</i>	0	0,0%
dlhodobý finančný majetok	21 908	9,5%
obežný majetok	27 128	11,8%
<i>zásoby</i>	5	0,0%
<i>pohľadávky</i>	2 356	1,0%
<i>finančný majetok</i>	24 767	10,8%
rozpoctové účty, z toho:	0	0,0%
<i>prostriedky rozpočtového hospodárenia</i>	0	0,0%
majetok spolu	230 077	100,0%
vlastne zdroje	207 173	90,0%
<i>majetkove fondy</i>	304 081	132,2%
<i>financne a peňažne fondy</i>	5 379	2,3%
<i>výsledok hospodárenia</i>	-102 287	-44,5%
zdroje krytia prostriedkov rozpočt.hosp.	0	0,0%
cudzíe zdroje	22 904	10,0%
<i>dlhodobé záväzky</i>	396	0,2%
<i>krátkodobé záväzky</i>	-3	0,0%
<i>bankové úvery</i>	22 511	9,8%
<i>prechodné účty pasívne</i>	0	0,0%
pasíva celkom	230 077	100,0%

Majetok obce tvorí predovšetkým dlhodobý hmotný majetok v celkovej súčasnej hodnote 181 041 tis. Sk. Tvoreným je predovšetkým skupinou stavby (120 228 tis. Sk; 52,3% majetku obce), ktorých účtovná amortizácia je 39,8%.

vybrané ukazovatele	
momentálna likvidita	24 770 tis. Sk
likvidita 1. Stupňa	24 770 tis. Sk
likvidita 2.stupňa	27 126 tis. Sk
likvidita 3.stupňa	27 131 tis. Sk
ukazovateľ zadĺženosti	9,95%
miera zadĺženosti	11,06%
úverová zaťaženosť	9,78%
miera opotrebenie stavieb	39,8%
miera opotrebenia zariadení a tech.	50,8%

O perspektívnom hospodárení a dostatočnom objeme likvidných prostriedkov vypovedá kladná hodnota likvidity 1. 2. a 3. stupňa za rok 2006.

Obec nemá vzhľadom na dostatočný objem likvidných prostriedkov problém priebežne a načas uhrádzať svoje záväzky.

Obec má v súvislosti s prevádzkou vyrovnané záväzky a jej aktivity sú v súlade so zákonom NR SR č. 583/2004 Z. z. o rozpočtových pravidlách územnej samosprávy a o zmene a doplnení niektorých zákonov.

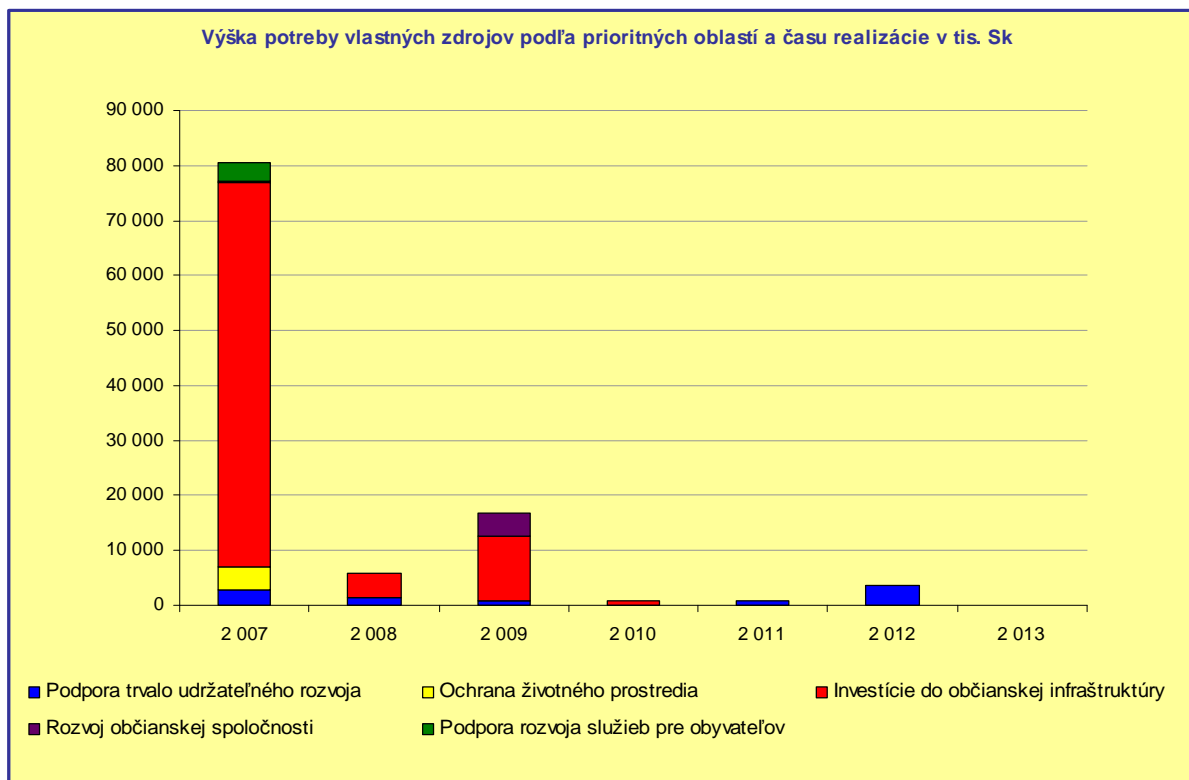
Pod likviditou rozumieme schopnosť podniku uhradiť včas svoje záväzky voči všetkým dodávateľom (veriteľom). Pod likvidnosťou aktív rozumieme schopnosť v čo najkratšom čase pretransformovať jednotlivé majetkové súčasti podniku na peňažné prostriedky, a to bez straty alebo bez podstatnej zľavy z ich účtovnej hodnoty.

Likvidita 1. stupňa vypovedá, aký podiel krátkodobých dlhov môže subjekt k určitému dňu (v závislosti od toho, z ktorého dňa sú pre analýzu poskytované údaje) vyplatiť v hotovosti. Za optimálny sa považuje pomer od 0,20 do 0,60.

Likvidita 2. stupňa vypovedá o tom, ako je subjekt schopný zaplatiť krátkodobé dlhy bez predaja zásob. Zásoby môžu byť ovplyvnené ich likvidnosťou. Tento ukazovateľ pre posúdenie likvidity veľmi dôležitý. V zásade platí, že hodnota ukazovateľa by sa mala pohybovať od 1,00 do 1,50. Ak je hodnota menšia ako 1,00, subjekt musí rátať s tým, že na zaplatenie záväzkov bude musieť likvidovať zásoby. Ak je hodnota vyššia ako 1,00, tak po úhrade krátkodobých záväzkov má ešte rezervu (napr. ak bežná likvidita je 1,25, táto rezerva predstavuje 25 %).

Ukazovateľ likvidity 3. stupňa udáva podiel krátkodobých dlhov na financovaní obežného majetku. Čím je likvidita 3. stupňa väčšia, tým je väčší podiel financovania krátkodobého majetku dlhodobými zdrojmi, čo znižuje riziko platobnej neschopnosti pre prípad, že sa nepodarí premeniť časť nepeňažného obežného majetku na peňažné prostriedky. Hodnota ukazovateľa nemá byť menšia ako 1,50, optimum je 2,00 a za maximálnu hodnotu je považovaný pomer 2,50.

Plánované aktivity boli posudzované z finančného hľadiska pre posúdenie súladu investičných aktivít a ich rozpočtov so zákonom NR SR č. 583/2004 Z. z. o rozpočtových pravidlách územnej samosprávy a o zmene a doplnení niektorých zákonov.

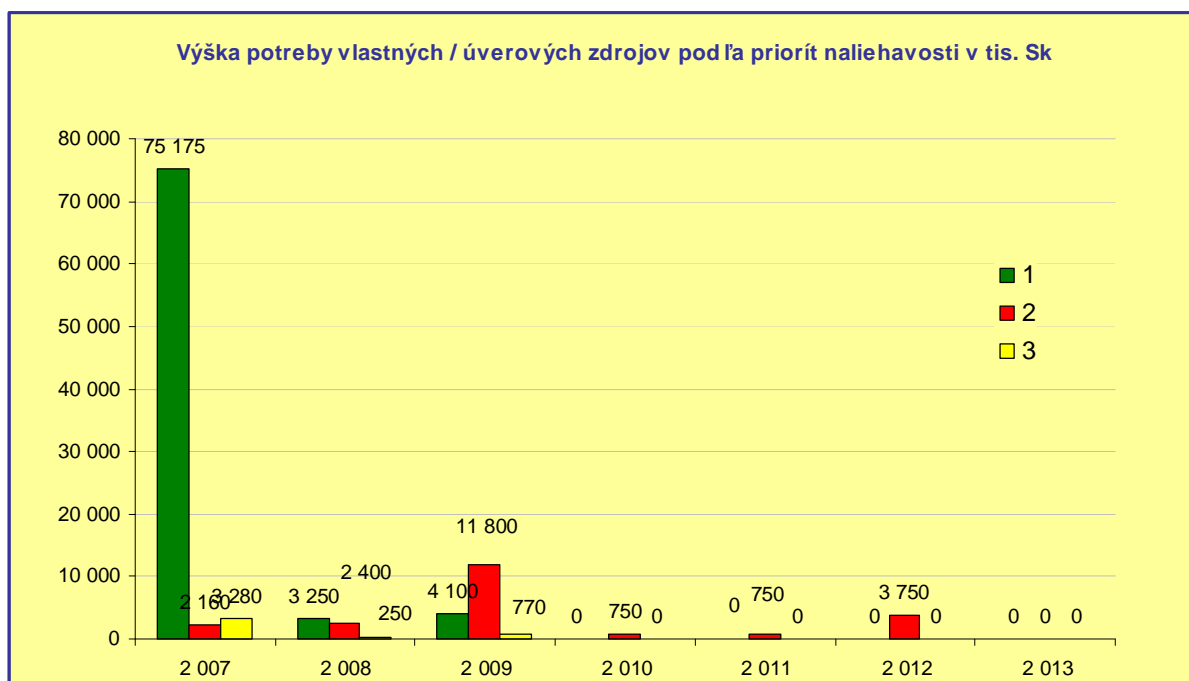


Tabuľka predstavuje potrebu vlastných zdrojov v jednotlivých rokoch realizácie aktivít plánu hospodárskeho a sociálneho rozvoja. V prvých rokoch bude obec realizovať hlavne investície zamerané na občiansku infraštruktúru, ochranu životného prostredia a trvalo udržateľný rozvoj, ktoré sú zásadné pre rozvoj obce a príchod investorov.

Program hospodárskeho a sociálneho rozvoja predpokladá vyššie investície v prvých rokoch, nakoľko sa počíta aj s úverovým financovaním s následným splácaním v ďalších rokoch.

Nasledujúca tabuľka predstavuje alternatívne možnosti investícií v závislosti od možnosti získania financovania rozvojových projektov obce:

- **Priorita č.1 – najvyššia priorita.** Uvedené investície budú realizované bezpodmienečne, pretože sú najnaliehavejšie a najakútnejšie z hľadiska rozvoja obce. Uvedené investície budú realizované bez ohľadu na to, či obec získa financovanie pre uvedené aktivity zo zdrojov EÚ.
- **Priorita č. 2 – stredná priorita.** Uvedené investície budú realizované v prípade, že obec získa prostriedky na realizáciu aktivít z prostriedkov EÚ. V prípade nezískania uvedených prostriedkov, budú investície odložené do času, pokiaľ nebude zaistené financovanie.
- **Priorita č.3 – najnižšia priorita.** Prevažne projekty menšieho rozsahu a finančnej náročnosti, ktoré je možné realizovať vlastnými zdrojmi ale nemali by ohroziť aktivity s vyššou prioritou.



Z hľadiska potrieb rozvoja obce je dôležité zabezpečiť aj participáciu súkromných zdrojov na jednotlivých projektoch. Preto obec bude realizovať aktivity pre vytvorenie priaznivého investičného prostredia v obci (viď. kapitolu 3.2.)

4.1. Rozdelenie financií na programovacie obdobie

Plánované čerpanie zdrojov bolo uvedené v časti 3.2 ku každej aktivite samostatne. Na tomto mieste uvádzame sumarizáciu čerpania jednotlivých zdrojov.

Rozdelenie financií na programovacie obdobie									
Rok	Oprávnené náklady spolu	Verejné zdroje						Súkromné zdroje	EIB
		Verejné zdroje spolu	Fond EÚ	Národné verejné zdroje					
				Národné verejné zdroje spolu	Štátny rozpočet	Regionálne zdroje	Miestne zdroje		
A=B+H+	B=C+D	C	D=E+F+G	E	F	G	H	CH	
CH	B=C+D	C	D=E+F+G	E	F	G	H	CH	
2007	306 980	306 980	169 774	137 206	56 691		80 515		
2008	90 030	90 030	52 598	37 433	17 533	14 000	5 900		
2009	186 520	186 520	67 388	119 133	22 463	80 000	16 670		
2010	11 250	11 250		11 250		10 500	750		
2011	15 650	15 650	11 175	4 475	3 725		750		
2012	86 875	51 250	35 625	15 625	11 875		3 750	35 625	
2013									
Spolu	697 305	661 680	336 559	305 021	96 686	104 500	103 835	35 625	

4.2. Rozdelenie financií na priority a opatrenia

Dole uvedená tabuľka uvádza súhrn čerpania zdrojov podľa jednotlivých prioritných oblastí.

Rozdelenie financií na priority a opatrenia									
prioritná oblasť	Oprávnené náklady spolu	Verejné zdroje						Súkromné zdroje	EIB
		Verejné zdroje spolu	Fond EÚ	Národné verejné zdroje					
				Národné verejné zdroje spolu	Štátny rozpočet	Regionálne zdroje	Miestne zdroje		
A=B+H+	B=C+D	C	D=E+F+G	E	F	G	H	CH	
CH	B=C+D	C	D=E+F+G	E	F	G	H	CH	
1	173 600	137 975	96 281	41 694	32 094		9 600	35 625	
2	68 870	68 870	48 518	20 353	16 173		4 180		
3	404 250	404 250	159 623	244 628	53 208	104 500	86 920		
4	46 950	46 950	32 063	14 888	10 788		4 100		
5	3 635	3 635	75	3 560	25		3 535		
Spolu	697 305	661 680	336 559	325 121	112 286	104 500	108 335	35 625	

5. Zabezpečenie realizácie

PHSR je potrebné podrobiť každoročnému posúdeniu v odborných komisiách a tak aktualizovať plán aktivít na nasledujúci rok. PHSR je živý dokument, ktorý je potrebné aktualizovať a upravovať podľa akútnych potrieb či možností financovania.

Strategické plánovanie podpory rozvoja obce je charakteristické najmä:

- orientáciou podpory na dosiahnuté efekty,
- hierarchickým usporiadaním cieľov,
- riadením na základe procesov,
- permanentným monitorovaním a vyhodnocovaním efektov,
- permanentným učením sa a inováciou,
- rozvíjaním partnerstiev,
- zodpovednosťou voči verejnosti.

Na základe poznatkov o efektívnosti a účinnosti vynaložených nákladov sa budú iniciovať inovačné zlepšenia v rámci stanovovania cieľov v obci. Informácie o účinnosti a efektívnosti vynakladaných prostriedkov sú nenahraditeľným zdrojom permanentného rozširovania poznatkov v oblasti podpory rozvoja obce.

5.1. Inštitucionálne a organizačné zabezpečenie

Zabezpečenie realizácie a naplnenia Programu hospodárskeho a sociálneho rozvoja bude dosiahnuté koordinovaným a širokospektrálnym pôsobením všetkých zainteresovaných cieľových skupín v obci v kombinácii s využitím schopností a skúseností všetkých zodpovedných osôb.

V časti 3.2 je uvedený subjekt zodpovedný za realizáciu každej aktivity. Väčšina aktivít je v pôsobnosti obce. Nakoľko sú tieto aktivity rozsiahle a náročné, je potrebné určiť konkrétne osoby či komisie v orgánoch obce, ktoré budú tieto aktivity riadiť a koordinovať.

V pláne hospodárskeho a sociálneho rozvoja neurčujeme konkrétne mená či posty, nakoľko takéto rozhodnutia je potrebné robiť operatívne.

Je však možné rámcovo určiť kompetencie jednotlivých orgánov obce. Štruktúra organizačného zabezpečenia manažmentu programu je závislá od špecifických podmienok obce. Zastupiteľstvo obce je najvyšší orgán na čele so starostom, má politickú a riadiacu zodpovednosť za plnenie celého programu rozvoja obce.

Obecné zastupiteľstvo prijíma rozhodnutia o postupe realizácie programu, ustanovuje riadiacu skupinu alebo osobu, ktorá bude poverená riadením procesu, schvaľuje návrhy a projekty rozvoja, dojednáva partnerské vzťahy, hodnotí, schvaľuje výsledky a výstupy programu a zabezpečuje jeho realizáciu a rozhoduje o zmenách.

Zastupiteľstvo spracúva, schvaľuje, riadi a pravidelne vyhodnocuje plnenie programu obce. Realizácia programu je vykonávaná na základe projektov. Na realizácii programu sa budú podieľať odborníci a partneri, nakoľko účinnosť plnenia programu je možné zvýšiť len na základe partnerstiev. Okrem podnikateľskej sféry sú vhodnými partnermi, subjekty so skúsenosťami vo sfére čerpania finančných prostriedkov z fondov EÚ.

Implementácia Programu hospodárskeho a sociálneho rozvoja je najvhodnejšia prostredníctvom implementačných projektov, ktoré môže obec realizovať sama alebo v

spolupráci s externými poradenskými organizáciami. Úlohou implementačného projektu je zaviesť dané opatrenie do praxe a ďalej vykonať potrebné opatrenia, aby sa pokračovalo v práci navrhnutým smerom, alebo priamo zrealizovať opatrenie do jeho úspešného naplnenia cieľov a dosiahnutia programovaného výsledku a stavu.

Organizačné opatrenia špecifikujú nástroje, ktorými bude zabezpečené napĺňanie vytýčených strategických cieľov a zámerov v PHSR a nástroje, akými sa strategický dokument dopĺňa a aktualizuje. Je potrebné zabezpečiť inštitucionálne zabezpečenie implementácie konkretizovaných zámerov v jednotlivých oblastiach rozvoja obce. Inštitucionálne hľadisko poskytne informáciu o tom, kto bude realizovať naplnenie vytýčených cieľov a kto ponese zodpovednosť za ich dosiahnutie a splnenie. Zodpovednosť je konkretizovaná v rámci každého jedného plánovaného projektu v obci.

5.2. Monitorovanie a hodnotenie

Monitorovanie plnenia programu rozvoja bude stálym a dlhodobým procesom zameraným na sledovanie kvalitatívnych a kvantitatívnych zmien pomocou vybraných ukazovateľov, cieľom ktorého bude získavanie informácií o skutočnom plnení opatrení zameraných na zmenu negatívneho vývoja, resp. o potrebe zmeniť ich výber alebo spôsob realizácie. Stabilizovať zásady procesu monitorovania umožní priebežná i etapovitá kontrola realizácie programu. Nevyhnutnou podmienkou monitoringu je organizačné a metodické zabezpečenie riešenia operatívnych problémov a z nich vyplývajúce zmenové riadenie.

Monitorovanie plnenia programu rozvoja bude obsahovať nasledovné činnosti:

- každoročné hodnotenie napĺňania cieľov stanovených v PHSR,
- každoročné spracovanie plánu aktivít na nasledujúce obdobie,
- vyhodnotenie dosiahnutých výsledkov ako popis stupňa realizovaných cieľov a opatrení,
- vyhodnotenie dopadov aktivít na občanov dotazníkovou formou a porovnanie s počiatočnými preferenciami občanov pri zostavovaní PHSR.

Uvedené činnosti uskutočnené v procese monitorovania umožnia zhodnotiť postup v realizácii plánovaných úloh. Znamená sledovanie výstupov, financovanie jednotlivých činností, projektov alebo etáp. Monitorovanie sa uskutočňuje prostredníctvom ukazovateľov, ktoré sa vzťahujú na špecifické ciele, objasňujú stav implementácie, výsledkov a dopadov a poukazujú na dosiahnutý vývoj vo vzťahu k finančnému plánu.

Po implementácii bude pracovná skupina plniť aj funkciu monitorovania a hodnotenia. Konkrétne pôjde o sledovanie vývoja, smerovania a zmien vonkajších podmienok v obci, požiadaviek obyvateľov, ako aj požiadavky ďalších cieľových skupín (návštevníkov, investorov a podnikateľov). V procese monitorovania sa zhromažďujú údaje o realizovaných projektoch. Na základe výstupov monitorovania a hodnotenia je potrebné následne uskutočniť aktualizáciu strategických cieľov.

Cieľom monitorovania pracovnými skupinami bude zabezpečiť konzistentné a pravidelné informácie o realizovaných a ukončených projektoch. Vhodným spôsobom na realizáciu monitoringu sú kvantitatívne ukazovatele úspešnosti, ktoré dávajú jednoznačnú odpoveď na stupeň alebo mieru naplnenia projektu v danom časovom období.

Spôsob práce pracovnej skupiny uskutočňujúcej monitorovanie a hodnotenie vyplynie zo samotného charakteru projektu.

Zmyslom procesu hodnotenia je sumarizovať výstupy získané monitorovaním projektov na získanie informácií o účinnosti a efektívnosti vynaložených nákladov. Tieto informácie sa transformujú do monitorovacích a hodnotiacich správ, ktoré sa prerokovávajú na zasadnutiach pracovnej skupiny. Proces hodnotenia využíva ako svoje vstupy všetky dáta získavané v procese monitorovania. Výstupom procesu hodnotenia, resp. celého procesu monitorovania a hodnotenia, sú hodnotiace a monitorovacie správy.

Hodnotenie je vykonávané pravidelne za účelom merania efektivity voči cieľom projektov. Vykonáva sa v priebehu realizácie jednotlivých projektov a po ich ukončení. Posudzuje sa hlavne vecná stránka a vzniknuté problémy. Riešenie prioritných problémov sa posudzuje s použitím kritérií voči stanoveným ukazovateľom. Hodnotenie znamená kritické a objektívne overovanie. Plní funkciu spätnej väzby. Hodnotenie sa opiera o monitorovacie činnosti, ktoré mu poskytujú nevyhnutné informácie.

5.3. Harmonogram realizácie

Každá aktivita má v časti 3.2 určený predpokladaný termín realizácie. Dolu uvedená tabuľka sumarizuje harmonogram podľa jednotlivých prioritných oblastí.

Harmonogram realizácie podľa priorit							
oblasť / rok	2 007	2 008	2 009	2 010	2 011	2 012	2 013
Podpora trvalo udržateľného rozvoja							
Ochrana životného prostredia							
Investície do občianskej infraštruktúry							
Rozvoj občianskej spoločnosti							
Podpora rozvoja služieb pre obyvateľov							

Časový harmonogram nie je záväzný a bude priebežne aktualizovaný na základe finančnej situácie a rozpočtu obce.

6. Záver

Program hospodárskeho a sociálneho rozvoja je spracovaný na báze viacerých dokumentov a v súlade s príslušnými zákonnými predpismi. Časť PHSR je zameraná na komplexnú analýzu v oblastiach ako demografia, nezamestnanosť, hospodárska oblasť, sociálna a technická infraštruktúra a iné oblasti, ktoré popisujú a analyzujú súčasný stav v obci, ktorý je detailnejšie rozpracovaný vo SWOT analýze popisujúcej silné a slabé stránky, príležitosti a ohrozenia. PHSR je dôležitým strategickým, systémovým a koncepčným dokumentom pre zabezpečovanie zásadných aktivít rozvoja v zmysle definovaných cieľov, priorít, opatrení a financovania. Vzhľadom na súčasné postavenie regionálneho rozvoja v rámci Slovenskej republiky, ktorý nevytvára priame nástroje podpory v regiónoch (VÚC), je dokument PHSR účelovo a explicitne zameraný na ciele a priority rozvoja kraja pod. a Národného Strategického referenčného Rámca so zameraním na roky 2007 - 2013. Sleduje sa tým najmä možnosť využívania nástrojov pomoci EÚ, to znamená využitie štrukturálnych fondov a kohézneho fondu. Vykonateľnosť PHSR bude závislá od mnohých faktorov, predovšetkým od schopnosti zainteresovaných subjektov vypracovávať a predkladať príslušným ústredným riadiacim orgánom a ich sprostredkujúcim implementačným agentúram také projekty, ktoré budú konkurencieschopné. Veľký význam pre realizovanie jednotlivých opatrení a aktivít definovaných v PHSR bude mať úroveň riadenia a koordinácie celého procesu prípravy projektov a ich presadzovania na národnej úrovni. Program je potrebné hodnotiť ako dokument otvorený, ktorý môžu orgány obce priebežne doplňovať o nové aktivity, respektíve vypúšťať tie opatrenia, ktorých realizácia nie je v možnostiach obce.

Nástrojom pre naplnenie úloh vyplývajúcich z Národného plánu regionálneho rozvoja SR je PHSR ako základný programovací dokument pre uskutočňovanie regionálnej politiky ako aj základný rámec pre budúce projekty, v oblasti znižovania regionálnych disparít. Program zároveň odráža aj nový spôsob spolupráce s EÚ založenej na princípoch partnerstva, otvorenosti, subsidiarity a hospodárskej a sociálnej súdržnosti na úseku regionálneho rozvoja. Hlavnou myšlienkou tohto dokumentu je zlepšovať kvalitu života občanov a sociálnu súdržnosť spoločnosti, najmä vytvoriť podmienky pre ekonomický rozvoj a tvorbu pracovných príležitostí, presadzovať koncept trvalo udržateľného rozvoja.